



Statytojas	Neringos savivaldybė Taikos g. 2, LT-93123, Neringa
Objektas	Susisiekimo komunikacijos – Purvynės gatvės atkarpos tarp koordinuotų taškų Nr. 151-162 rekonstravimo projektas
Statybos rūšis	Rekonstravimas
Statinio kategorija	Neypatingas statinys
Projekto etapas	Projektiniai pasiūlymai
Projekto dalis	Projektiniai pasiūlymai
Žymuo	UP/202108-00-PP
Bylos laida	0
Išleidimo data	2022-01

Kvalifikacijos atestato Nr.	Pareigos	Parašas	Pavardė
2539	Statinio projekto vadovas		E. Kolakauskas
25882	Statinio projekto dalies vadovas		E. Kolakauskas

Laida	Dokumento pavadinimas	Lapų sk.	Lapo Nr.	Pastabos
0	Bylos dokumentų sudėties žiniaraštis	2	2	
0	Bendrieji statinio rodikliai	1	4	
0	Aiškinaamasis raštas	5	5	
	Pridedami dokumentai			
	Projektinių pasiūlymų rengimo užduotis	3	11	
	Projekto vadovo kvalifikacijos atestatas	1	14	
	Projekto dalies vadovo kvalifikacijos atestatas	1	15	
	Nekilnojamo turto registro centrinio duomenų banko išrašas	3	16	
	Topografinis planas	1	19	
	Kuršių Nerijos nacionalinio parko dirkcijos raštas „Dėl „Purvynės gatvės atkarpos tarp koordinuotų taškų nr. 151-162 rekonstravimo projekto“ projektinių pasiūlymų“	3	20	
	UAB „Neringo vanduo“ 2021-12-29 raštas Nr. R1-21.233 DĖL „PURVYNĖS GATVĖS ATKARPOS TARP KOORDINUOTŲ TAŠKŲ NR. 151-162, NERINGOJE REKONSTRAVIMO PROJEKTO“ PREOJEKTINIŲ PASIŪLYMŲ SUDERINIMO	1	21	
	BĮ „Paslaugos Neringai“ 2021-12-28 raštas Nr. S-208 DĖL „PURVYNĖS GATVĖS ATKARPOS TARP KOORDINUOTŲ TAŠKŲ NR. 151-162, NERINGOJE REKONSTRAVIMO PROJEKTO“ PREOJEKTINIŲ PASIŪLYMŲ	1	22	
	AB „ESO“ derinimas	3	23	
	Brėžiniai			
0	Objekto vietos planas, M 1:10 000	1	27	

0	Planas, M 1:500	3	28	
0	Skersiniai pjūviai, M 1:50	1	31	

BENDRIEJI STATINIŲ RODIKLIAI

Pavadinimas	Mato vienetas	Kiekis	Pastabos
I. SKLYPAS			
1. sklypo plotas	m ²		
2. sklypo užstatymo intensyvumas	%		
3. sklypo užstatymo tankumas	%		
V. KITI STATINIAI			
3. Purvynės gatvė			
3.1. Gatvės kategorija	D	D	
3.2. Gatvės ilgis*	km	0.390	
3.3. Eimo juostų skaičius	Vnt.	2	
3.4. Eismo juostos plotis	m	3	

* Žvaigždute pažymėti rodikliai baigus statybą ir atlikus kadastrinius matavimus gali turėti neesminių nukrypimų.

Statinio projekto vadovas _____

Edmundas Kolakauskas, Atest. 2539

(vardas, pavardė, parašas, kvalifikacijos atestato arba pažymos Nr., data)

1. BENDRA INFORMACIJA

Projektinių pasiūlymų konstrukciniai sprendiniai atlikti pagal Lietuvos Respublikoje galiojančias statybinės normas ir taisykles. Statybinėms medžiagoms ir gaminiams, naudojamiems statyboje, taikomi galiojantys valstybiniai standartai bei europiniai EN standartai, kurių vartojimas yra įteisintas Lietuvos Respublikos atitinkamų žinybų.

Statinio projekto sprendiniai nepažeidžia trečiųjų asmenų interesų.

2. UŽSAKOVAS IR STATYTOJAS

Neringos savivaldybė, įm. Kodas 111101158, Taikos g. 2, Neringa, tel. 8(469) 52248.

Kontaktinis asmuo: Miesto tvarkymo ir statybos skyriaus vedėjas

3. PROJEKTUOTOJAS

MB „Universalūs projektai, Tuskulėnų g. 38-42, LT-15166 Vilnius, tel. 8 617 14093.

Projekto vadovas - Edmundas Kolakauskas, tel. 8 698 04735, el. p. edmundasko@gmail.com, atestatas Nr. 2539

Statinio projekto dalies vadovas – Edmundas Kolakauskas, tel. 8 698 04735, el. p. edmundasko@gmail.com.

4. INFORMACIJA APIE OBJEKTĄ

Projektuojama statinio paskirtis: 6 - susisiekimo komunikacijos (gatvė) – 8.2 p., remiantis STR 1.01.03:2017 „Statinių klasifikavimas“; 6 - inžineriniai tinklai – 9.3, 9.4, 9.5, 9.6, 9.7 p., 9.8., remiantis STR 1.01.03:2017 „Statinių klasifikavimas“;

Statybos vieta: Purvynės g., Nida, Neringa.

Statybos rūšis: Rekonstravimas

Statinio kategorija: Neypatingas statinys

Statinio projekto rūšis: Projektiniai pasiūlymai



4.1. pav. Objekto situacijos schema (Nida, Neringa)

5. ESAMA SITUACIJA

Esama gatvės atkarpa nepatogi naudotis, asfalto dangą nusidėvėjusi, atsiradusios pažaidos, eismas organizuotas nesaugiai, neįrengti pėsčiųjų ir dviračių takai.





6. PROJEKTINIAI SPRENDINIAI

Projektuojama Purvynės gatvės atkarpa prasideda nuo koordinuoto taško Nr. 151 ir baigiasi ties koordinuotu tašku Nr. 162.

Projektiniuose pasiūlymuose numatyta atnaujinti Purvynės gatvės atkarpos asfalto dangą, taip pat kairėje gatvės pusėje įrengti 1.5 m pločio pėsčiųjų taką nuo gatvės važiuojamosios dalies atskirta 1 m skiriamąją juosta.

Dešinėje gatvės pusėje numatyta įrengti 2.5 m pločio pėsčiųjų ir dviračių taką nuo gatvės važiuojamosios dalies atskirtą 1 m skiriamąją juosta.

Važiuojamosios dalis plotis nuo Pk 0+12 iki Pk 3+40 numatytas 6 m, o nuo Pk 3+40 dėl sudėtingos reljefinės situacijos bei nedidelio transporto srauto numatyta susiaurinti iki 3 m.

Projekte numatyta atnaujinti ir kairėje pusėje Pk 1+00 esančios nuovažos dangą. Numatyta įrengti 6 m važiuojamąją dalį, kuri nuovažos gale susiaurėja iki 3.5 m. Taip pat nuovažos kairėje pusėje lygiagrečiai važiuojamajai daliai numatyta įrengti automobilių stovėjimo vietas.

Paviršinis vanduo nuo gatvės skersiniu ir išilginiu nuolydžiais nukreipiamas į projektuojamus lietaus nuotekų surinkimo latakus.

Gatvė projektuojama taip, kad būtų maksimaliai paliekami esamų tinklų koridoriai, tinklus rekonstruojant/ pakeičiant naujais, sklandžiai pasijungiant pagal anksčiau atliktuose gretimų teritorijų projektuose numatytas pasijungimo altitudes, diametrus.

Pagal STR 2.06.04:2014 „Gatvės ir vietinės reikšmės keliai. Bendrieji reikalavimai“ 15 lentelę D kategorijos gatvei parenkama DK0,3.

DK0,3 dangos konstrukcijos klasės šalčiui nejautrios atsparios dangos konstrukcijos storis, pagal KPT SDK 19 6 lentelę, turi būti 0,60m, kur m nustatomas pagal Valstybinės reikšmės kelių informacinėje sistemoje (LAKIS) skelbiamą interaktyvų Lietuvos teritorijos kartografavimą (zonavimą) pagal didžiausią įšalo gylį ir Klaipėdos krašte yra 130 cm, bei įvertinus konstrukcijos storių tikslinimo koeficientus atsižvelgiant į faktines dangos naudojimo sąlygas, pateiktus KPT SDK 19 7 lentelėje, (A=0 (Vietinės klimatinės sąlygos, nėra jokių specifinių klimatinė sąlygų), B=0 (Vandens poveikis dangos konstrukcijai, iki 1,5 m gylio po žemės sankasa nepasireiškia ilgalaikis arba trumpalaikis drėkinimas gruntiniu vandeniu), C=+5 cm (kelio padėtis, iškasoje, pusinėje iškasoje), D=-15 cm (Zona prie dangos, gyvenvietėje su vandeniu nelaidžia zona prie dangos ir šoniniu užstatymu, taip pat su vandens nuleidimo įrenginiais)) gaunamas nemažesnis nei 70 cm.

Projektinė dangos konstrukcija (DK 0,3):

- | | |
|---|----------|
| • Asfalto viršutinis sluoksnis AC 11 VN | -0,04 m |
| • Asfalto pagrindo sluoksnis AC 22 PN | -0,08 m |
| • Skaldos pagrindo sluoksnis iš nesurištojo mineralinių medžiagų mišinio 0/45 | -0,25 m |
| • Šalčiui nejautrių medžiagų sluoksnis | -0,40 m. |

Pagal KPT SDK 19 133 punktą dviračių ir pėsčiųjų takų konstrukcijos storis parenkamas nemažesnis nei 45 cm ir yra neskaičiuojamas.

Projektinė pėsčiųjų ir dviračių takų dangos konstrukcija:

- Betoninės trinkelės -0,08 m
- Pasluoksnis iš nesurišto mineralinių medžiagų mišinio 0/5 -0,03 m
- Skaldos pagrindo sluoksnis iš nesurišto mineralinių medžiagų mišinio 0/45 -0,15 m
- Apsauginis šalčiui atsparus sluoksnis -0,20 m.

7. POŽEMINĖS KOMUNIKACIJOS

Projektuojamoje gatvės atkarpoje į darbų zoną patenka šios požeminės komunikacijos: požeminiai ryšių kabeliai, lietaus nuotekų tinklai, aukštos ir žemos įtampos elektros kabeliai, buitinių nuotekų tinklai, gatvių apšvietimas.

Techniniu projektu bus rekonstruojami tinklai gavus prisijungimo sąlygas ir jei tam bus poreikis, taip pat bus įrengiamas naujas gatvės apšvietimas.

8. APLINKOS APSAUGA IR SAUGOMOS TERITORIJOS

Rekonstrukcija atliekama Kuršių nerijos nacionalinio parko ir rekreacinio prioriteto zonos ribose.

Atlikus gatvės atkarpos rekonstrukciją sumažės aplinkos tarša, triukšmo lygis.

Rekonstravimo metu medžių šalinimas nenumatytas, numatytas tik pavienių krūmų pašalinimas, kuris aplinkai apčiuopiamos žalos nepadarys.

9. PROJEKTO RENGIMO IR PAGRINDINIAI NORMATYVINIAI STATYBOS TECHNINIAI DOKUMENTAI, BEI KOMPIUTERINĖS PROGRAMOS

9.1 Projekto rengimo dokumentai:

Dokumento indeksas	Pavadinimas	Pastabos
	Žemės sklypo/ statinių sklype nuosavybę įteisinantys dokumentai	
	Topografinis planas	
	Neringos miesto Bendrasis planas	
	Susitarimas plėtoti infrastruktūrą Nr. V31-73, 2017-04-21;	




9.2 Kompiuterinės programos, kuriomis vadovaujantis parengta ši projekto dalis

Eil. Nr.	Gamintojas	Programos pavadinimas
1.		LibreCAD
2.	SoftMaker	FreeOffice

9.3 Normatyviniai statybos techniniai dokumentai:

STR 1.04.04:2017	Statinio projektavimas, projekto ekspertizė;
STR 1.06.01:2016	Statybos darbai. Statinio statybos priežiūra;

STR 2.01.01(1):2005	Esminis statinio reikalavimas. Mechaninis atsparumas ir pastovumas;
STR 2.01.01(3):1999	Esminiai statinio reikalavimai. Higiena, sveikata, aplinkos apsauga;
STR 2.01.01(4):2008	Esminis statinio reikalavimas „Naudojimo sauga“;
STR 2.01.01(5):2008	Esminis statinio reikalavimas „Apsauga nuo triukšmo“;
STR 2.01.07:2003	Pastatų vidaus ir išorės aplinkos apsauga nuo triukšmo;
STR 2.03.01:2019	Statinių prieinamumas;
STR 2.06.04:2014	Gatvės ir vietinės reikšmės keliai. Bendrieji reikalavimai (<i>galiojanti suvestinė redakcija nuo 2019-04-027 iki 2020-03-09</i>);
KTR 1.01:2008	Automobilių keliai;
KPT SDK 19	Automobilių kelių standartizuotų dangų konstrukcijų projektavimo taisyklės;
ĮT ŽS 17	Automobilių kelių žemės darbų atlikimo ir žemės sankasos įrengimo taisyklės;
ĮT SBR 19	Automobilių kelių dangos konstrukcijos sluoksnių be rišiklių įrengimo taisyklės;
ĮT ASFALTAS 08	Automobilių kelių dangos konstrukcijos asfalto sluoksnių įrengimo taisyklės;
ĮT SS 17	Automobilių kelių dangų siūlių, panaudojant sandariklius, įrengimo taisyklės;
R NAG 09	Automobilių kelių naudoto asfalto granulių panaudojimo rekomendacijos;
TRA BITUMAS 08/14	Automobilių kelių bitumų ir polimerais modifikuotų bitumų techninių reikalavimų aprašas;
TRA BE 08/15	Automobilių kelių bituminių emulsijų techninių reikalavimų aprašas;
TRA UŽPILDAI 19	Automobilių kelių užpildų techninių reikalavimų aprašas;
TRA SRB 19	Automobilių kelių nesurištųjų mišinių ir gruntų, naudojamų sluoksniams be rišiklių, techninių reikalavimų aprašas;
R PDTP 12	Pėsčiųjų ir dviračių takų projektavimo rekomendacijos;
	Kelio ženklų įrengimo ir vertikaliojo ženklinimo taisyklės;
	Kelio horizontaliojo ženklinimo taisyklės;

0	2021.12	Projektiniai pasiūlymai		
LAIDA	DATA	LAIDOS STATUSAS. KEITIMO PRIEŽASTIS (JEI TAIKOMA)		
Projektuotojas	Kvalifikaciją patvirtinančio dokumento Nr.	Pareigos	Vardas, pavardė	Parašas
	2539	SPV	Edmundas Kolakauskas	
	25882	SPDV	Edmundas Kolakauskas	

Priededami
dokumentai

Projektinių pasiūlymų rengimo užduotis

1. Projektinių pasiūlymų paskirtis:		
1.1.	Išreikšti statytojo sumanytų projektuoti statinių architektūros ir kitų pagrindinių sprendinių idėją;	
1.2.	Informuoti visuomenę apie visuomenei svarbaus statinio numatomą projektavimą ir statinio paskirties keitimą;	
1.3.	Specialiesiems reikalavimams (specialiesiems architektūros, saugomos teritorijos tvarkymo ir apsaugos ir paveldosaugos) nustatyti;	
1.4.	Nustatyti galiojančių ir sklypui taikomų teritorijų planavimo dokumentų koregavimo ar keitimo planavimo tikslus ir uždavinius.	
2. Informacija apie sumanytą projektuoti statinį:		
2.1	Projekto pavadinimas	Susisiekimo komunikacijos – Purvynės gatvės atkarpos tarp koordinuotų taškų Nr. 151 - 162 rekonstravimo projektas.
2.2	Žemės sklypas rodikliai: Adresas Unikalus Nr. Kadastrinis Nr. Pagrindinė naudojimo paskirtis Žemės sklypo naudojimo būdas Žemės sklypo plotas	Neringa, Purvynės gatvė (sklypas nesuformuotas)
2.3	Esamų statinių pavadinimas, paskirtis ir rodikliai: Paskirtis Unikalus Nr.	Susisiekimo komunikacijos – gatvė; 4400-1098-9063 Numatomų statyti pastatų, inžinerinių statinių ir žemės sklypo rodiklių galimi pakitimai bus nustatyti projektinių pasiūlymų rengimo metu
2.4	Statybos rūšis	Rekonstravimas
2.5.	Statinio kategorija	Neypatingi statiniai, nesudėtingi statiniai
2.6.	Pagrindinė statinio naudojimo paskirtis (po statybos)	8.2. gatvės – keliai ar jų ruožai, esantys miesto ar kaimo gyvenamosios vietovės teritorijoje, paprastai turintys pavadinimą;

3.	Teritorijų planavimo dokumentai, reglamentuojantys statybą ir/ar kitą ūkinę veiklą sklype	<p>1. Kuršių nerijos nacionalinio parko tvarkymo planas (patvirtintas LR Vyriausybės 2012-06-06 nutarimu Nr. 702);</p> <p>2. Neringos savivaldybės teritorijos ir jos dalių bendrasis planas (patvirtintas Neringos sav. Tarybos 2012-09-21 sprendimu Nr. T1-164);</p> <p>3. Neringos savivaldybės šilumos ūkio infrastruktūros specialusis planas (patvirtintas Neringos sav. Tarybos 2013-02-21 sprendimu Nr. T1-54);</p> <p>4. Neringos savivaldybės geriamo vandens tiekimo ir nuotekų tvarkymo infrastruktūros plėtros specialusis planas (patvirtintas Neringos sav. Tarybos 2011-03-23 sprendimu Nr. T1-22);</p> <p>5. Neringos savivaldybės teritorijos darnaus judumo specialusis planas (patvirtintas Neringos sav. Tarybos 2015-10-14 sprendimu Nr. T1-184);</p> <p>6. Šiaurinės Purvynės gatvės teritorijos Nidos gyvenvietėje, Neringoje detalusis planas (patvirtintas Neringos sav. Administracijos direktoriaus 2019-04-12 įsakymu Nr. V13-149);</p>
4.	Kiti dokumentai, reglamentuojantys statybą ir/ar kitą ūkinę veiklą sklype	Nėra
5.	Kiti reikalavimai	<p>1. Prieš teikiant projektinius pasiūlymus savivaldybės vyr. architektui pritarti, turi būti gautas įvertinimas (išvada ir rekomendacijos), urbanistinio integralumo, aplinkos kokybės ir atitikties darnaus vystymo principams bei išraiškos estetikos aspektais, iš KNNP direkcijos;</p>
6.	Projektinių pasiūlymų sudėtis	<p>1. Esamo ir perspektyvinio gretimų teritorijų užstatymo bei funkcinio naudojimo architektūrinė – urbanistinė analizė;</p> <p>2. Aiškinamasis raštas, kuriame nurodoma statinių statybos vietos, statinių pagrindinė naudojimo paskirtis, statybos rūšis, projektuojamų statinių sąrašas, statinių techniniai ir paskirties rodikliai, automobilių vietų poreikis ir kt., paaiškinami ir pagrindžiami projektinių pasiūlymų sprendiniai, nurodomi laikančiųjų konstrukcijų ir išorinių aitvarų parinkimo motyvai ir kita.</p> <p>3. Žemės sklypo sutvarkymo (sklypo plano) su gretima urbanistine aplinka schema. Joje nurodomas statinių išdėstymas, susisiekimo komunikacijos, inžineriniai tinklai, automobilių parkavimo vietos (kai jos planuojamos įrengti žemės sklype) ir kita;</p>

		4. Pastato aukštų planų schemas; 5. Pastato charakteringų pjūvių schemas; 6. Pastato fasadai; 7. Projektinių pasiūlymų vaizdinė informacija - statinių su gretima urbanistine aplinka vizualizacijos (pastatams privaloma) ir/arba maketas. Pateikiamų vizualizacijų apžvalgos taškai turi būti susieti KNNP atliekamo teritorijų monitoringo apžvalgos taškais.
7.	Statytojo (užsakovo) pateikiami dokumentai:	1. NT registro centrinio duomenų banko išrašas; 2. Žemės sklypo planas M 1:500; 3. Žemės sklypo topografinis planas; 4. Inventorinė medžiaga;
8.	Kita informacija	-
9.	Statytojui pateikiamų projektinių pasiūlymų kopijų kiekis	1
10.	Statytojui pateikiamų kompiuterinių laikmenų su įrašytais projektiniais pasiūlymais kopijų kiekis	1

Užduoties rengėjas:

SUDERINTA;

Neringos savivaldybės administracijos
Vyriausiasis architektas

2021 m. 11 mėn. 08 d.



STATYBOS PRODUKCIJOS
SERTIFIKAVIMO CENTRAS

Valstybės įmonė Statybos produkcijos sertifikavimo centras, įmonės kodas 110068926, Linkmenų g. 28, LT-08217 Vilnius

KVALIFIKACIJOS ATESTATAS


Nr.2539

Edmundas Kolakauskas

Suteikta teisė eiti ypatingojo statinio projekto vadovo ir ypatingojo statinio projekto vykdymo priežiūros vadovo pareigas.

Statiniai: susisiekimo komunikacijos (keliai, gatvės, oro uosto statiniai, kiti transporto statiniai), taip pat minėti statiniai, esantys kultūros paveldo objekto teritorijoje, jo apsaugos zonoje, kultūros paveldo vietovėje.

Direktorius



20941

Išduotas 2018 m. gegužės 30 d.

Pirmą kartą išduotas 1998 m. sausio 16 d.

Kvalifikacijos atestatų registras skelbiamas www.spsc.lt



STATYBOS PRODUKCIJOS
SERTIFIKAVIMO CENTRAS

Valstybės įmonė Statybos produkcijos sertifikavimo centras, įmonės kodas 110068926, Linkmenų g. 28, LT-08217 Vilnius

KVALIFIKACIJOS ATESTATAS

Nr.25882

Edmundas Kolakauskas

Suteikta teisė eiti ypatingojo statinio projekto dalies vadovo ir ypatingojo statinio projekto dalies vykdymo priežiūros vadovo pareigas.

Statiniai: susisiekimo komunikacijos (keliai, gatvės, kiti transporto statiniai), taip pat minėti statiniai, esantys kultūros paveldo objekto teritorijoje, jo apsaugos zonoje, kultūros paveldo vietovėje.

Projekto dalys: konstrukcijų, susisiekimo, pasirengimo statybai ir statybos darbų organizavimo, statybos skaičiuojamosios kainos nustatymo.

Direktorius



20943

Išduotas 2018 m. gegužės 30 d.

Pirmą kartą išduotas 2010 m. balandžio 20 d.

Kvalifikacijos atestatų registras skelbiamas www.spsc.lt



VALSTYBĖS ĮMONĖ REGISTRŲ CENTRAS

Lvovo g. 25-101, 09320 Vilnius, tel. (8 5) 2688 262, el. p. info@registorcentras.lt
Duomenys kaupiami ir saugomi Juridinių asmenų registre, kodas 124110246

NEKILNOJAMOJO TURTO REGISTRO DUOMENŲ BAZĖS IŠRAŠAS

2021-11-19 11:20:01

1. Nekilnojamojo turto registre įregistruotas turtas:

Registro Nr.: **44/742245**
Registro tipas: **Statiniai**
Sudarymo data: **2007-05-03**
Neringa

2. Nekilnojamieji daiktai:

2.1.

Kelias (gatvė) - Purvynės gatvė
Neringa
Aprašymas / pastabos: **Statinio kategorija - neypatingas statinys.**
Unikalus daikto numeris: **4400-1098-9063**
Daikto pagrindinė naudojimo paskirtis: **Kelių (gatvių)**
Žymėjimas plane: **1k**
Statybos pradžios metai: **1975**
Statybos pabaigos metai: **1985**
Rekonstravimo pradžios metai: **2017**
Rekonstravimo pabaigos metai: **2020**
Statinio kategorija: **Neypatingasis**
Baigtumo procentas: **100 %**
Ilgis: **3.298 km**
Plotas: **14033.32 kv. m**
Danga: **Asfaltbetonis**
Eismo juostų skaičius: **Dvi**
Gatvės kategorija: **Pagalbinė**
Atkūrimo sąnaudos (statybos vertė): **2043000 Eur**
Atkuriamoji vertė: **1247000 Eur**
Vidutinė rinkos vertė: **1247000 Eur**
Vidutinės rinkos vertės nustatymo būdas: **Atkuriamoji vertė**
Vidutinės rinkos vertės nustatymo data: **2020-03-20**
Kadastro duomenų nustatymo data: **2020-03-20**

2.2.

Nuotekų šalinimo tinklai - Lietaus nuotekų tinklai
Neringa
Unikalus daikto numeris: **4400-5424-6592**
Daikto pagrindinė naudojimo paskirtis: **Nuotekų šalinimo tinklų**
Žymėjimas plane: **L**
Statusas: **Formuojamas**
Kadastro duomenų nustatymo data: **2020-03-22**

2.3.

Priklausinys: **Susisiekimo komunikacijos - Automobilių stovėjimo aikštelė**
Priklausanti dalis: **1/1 priklauso keliui (gatvei) Nr. 4400-1098-9063, aprašytam p. 2.1.**
Neringa
Aprašymas / pastabos: **Plotas = 664 kv. m.**
Unikalus daikto numeris: **4400-2907-3178**
Daikto pagrindinė naudojimo paskirtis: **Kelių (gatvių)**
Žymėjimas plane: **1b**
Statybos pabaigos metai: **2014**
Baigtumo procentas: **100 %**
Atkūrimo sąnaudos (statybos vertė): **37651 Eur**
Atkuriamoji vertė: **37651 Eur**
Vidutinė rinkos vertė: **37651 Eur**
Vidutinės rinkos vertės nustatymo būdas: **Atkuriamoji vertė**
Vidutinės rinkos vertės nustatymo data: **2014-03-03**
Kadastro duomenų nustatymo data: **2014-03-03**

3. Daikto priklausiniai iš kito registro:

3.1.

Kelias (gatvė) - Gatvė (pagalbinė, kategorija D2)
Priklausanti dalis: **1/1 priklauso keliui (gatvei) Nr. 4400-1098-9063, aprašytam p. 2.1.**
Registro Nr.: **44/1721210**
Neringa
Aprašymas / pastabos: **Gatvė prie Purvynės g. 21, 23, 25, 27, 29 žemės sklypų. Sudaro: važiuojamoji dalis 1k1, ilgis= 0,229km; aikštelė 1k2, plotas= 188,5kv.m; aikštelė 1k3, plotas= 122,08kv.m; aikštelė 1k4, plotas= 111kv.m; aikštelė 1k5, plotas= 55,36kv.m; šaligatvis 1k6, plotas= 78,67kv.m; šaligatvis 1k7, plotas= 23,57kv.m; šaligatvis 1k8, plotas= 22,65kv.m; šaligatvis 1k9, plotas= 43,97kv.m. šaligatvis 1k10, plotas= 39,52kv.m.**
Unikalus daikto numeris: **4400-3024-0090**
Daikto pagrindinė naudojimo paskirtis: **Kelių (gatvių)**
Žymėjimas plane: **1k**
Statybos pradžios metai: **2014**
Statybos pabaigos metai: **2014**
Statinio kategorija: **II grupės nesudėtingasis**
Ilgis: **0.229 km**
Danga: **Betono trinkelės**
Eismo juostų skaičius: **Dvi**
Gatvės kategorija: **Pagalbinė**
Atkūrimo sąnaudos (statybos vertė): **111000 Eur**
Atkuriamoji vertė: **111000 Eur**
Vidutinė rinkos vertė: **111000 Eur**
Vidutinės rinkos vertės nustatymo būdas: **Atkuriamoji vertė**
Vidutinės rinkos vertės nustatymo data: **2014-07-25**
Kadastro duomenų nustatymo data: **2014-07-21**

3.2.

Nuotekų šalinimo tinklai - Buitinių nuotekų tinklai
Priklausanti dalis: **1/1 priklauso keliui (gatvei) Nr. 4400-1098-9063, aprašytam p. 2.1.**
Registro Nr.: **44/1719184**

- Neringa**
Unikalus daikto numeris: **4400-3016-5729**
Daikto pagrindinė naudojimo paskirtis: **Nuotekų šalinimo tinklą**
Žymėjimas plane: **1KF**
Statybos pradžios metai: **2012**
Statybos pabaigos metai: **2014**
Statinio kategorija: **II grupės nesudėtingasis**
Baigtumo procentas: **100 %**
Ilgis: **72.92 m**
Medžiaga: **Polivinilchloridas**
Nuotekų linijos reikšmė: **Išvadinė**
Nuotekų linijos rūšis: **Renkamoji**
Atkūrimo sąnaudos (statybos vertė): **5140 Eur**
Atkuriamoji vertė: **4790 Eur**
Vidutinė rinkos vertė: **4790 Eur**
Vidutinės rinkos vertės nustatymo būdas: **Atkuriamoji vertė**
Vidutinės rinkos vertės nustatymo data: **2016-03-21**
Kadastro duomenų nustatymo data: **2014-07-21**
- 3.3. **Nuotekų šalinimo tinklai - Lietaus nuotekų tinklai**
Priklausanti dalis: **1/1 priklauso keliui (gatvei) Nr. 4400-1098-9063, aprašytam p. 2.1.**
Registro Nr.: **44/1719184**
Neringa
Unikalus daikto numeris: **4400-3016-5750**
Daikto pagrindinė naudojimo paskirtis: **Nuotekų šalinimo tinklą**
Žymėjimas plane: **1KL**
Statybos pradžios metai: **2012**
Statybos pabaigos metai: **2014**
Statinio kategorija: **II grupės nesudėtingasis**
Baigtumo procentas: **100 %**
Ilgis: **4.46 m**
Medžiaga: **Polivinilchloridas**
Nuotekų linijos reikšmė: **Išvadinė**
Nuotekų linijos rūšis: **Renkamoji**
Atkūrimo sąnaudos (statybos vertė): **313 Eur**
Atkuriamoji vertė: **313 Eur**
Vidutinė rinkos vertė: **313 Eur**
Vidutinės rinkos vertės nustatymo būdas: **Atkuriamoji vertė**
Vidutinės rinkos vertės nustatymo data: **2014-07-23**
Kadastro duomenų nustatymo data: **2014-07-21**
- 3.4. **Nuotekų šalinimo tinklai - Buitinių nuotekų tinklai**
Priklausanti dalis: **1/1 priklauso keliui (gatvei) Nr. 4400-1098-9063, aprašytam p. 2.1.**
Registro Nr.: **44/1719184**
Neringa
Unikalus daikto numeris: **4400-3025-2690**
Daikto pagrindinė naudojimo paskirtis: **Nuotekų šalinimo tinklą**
Žymėjimas plane: **2KF**
Statybos pradžios metai: **2012**
Statybos pabaigos metai: **2014**
Statinio kategorija: **II grupės nesudėtingasis**
Baigtumo procentas: **100 %**
Ilgis: **74.55 m**
Medžiaga: **Polivinilchloridas**
Nuotekų linijos reikšmė: **Išvadinė**
Nuotekų linijos rūšis: **Renkamoji**
Atkūrimo sąnaudos (statybos vertė): **5170 Eur**
Atkuriamoji vertė: **4810 Eur**
Vidutinė rinkos vertė: **4810 Eur**
Vidutinės rinkos vertės nustatymo būdas: **Atkuriamoji vertė**
Vidutinės rinkos vertės nustatymo data: **2016-03-21**
Kadastro duomenų nustatymo data: **2014-07-21**
- 3.5. **Nuotekų šalinimo tinklai - Lietaus nuotekų tinklai**
Priklausanti dalis: **1/1 priklauso keliui (gatvei) Nr. 4400-1098-9063, aprašytam p. 2.1.**
Registro Nr.: **44/1719184**
Neringa
Unikalus daikto numeris: **4400-3025-2747**
Daikto pagrindinė naudojimo paskirtis: **Nuotekų šalinimo tinklą**
Žymėjimas plane: **2KL**
Statybos pradžios metai: **2012**
Statybos pabaigos metai: **2014**
Statinio kategorija: **II grupės nesudėtingasis**
Baigtumo procentas: **100 %**
Ilgis: **5.28 m**
Medžiaga: **Polivinilchloridas**
Nuotekų linijos reikšmė: **Išvadinė**
Nuotekų linijos rūšis: **Renkamoji**
Atkūrimo sąnaudos (statybos vertė): **371 Eur**
Atkuriamoji vertė: **371 Eur**
Vidutinė rinkos vertė: **371 Eur**
Vidutinės rinkos vertės nustatymo būdas: **Atkuriamoji vertė**
Vidutinės rinkos vertės nustatymo data: **2014-07-23**
Kadastro duomenų nustatymo data: **2014-07-21**
- 3.6. **Nuotekų šalinimo tinklai - Buitinių nuotekų tinklai**
Priklausanti dalis: **1/1 priklauso keliui (gatvei) Nr. 4400-1098-9063, aprašytam p. 2.1.**
Registro Nr.: **44/1719184**
Neringa
Unikalus daikto numeris: **4400-3025-2714**
Daikto pagrindinė naudojimo paskirtis: **Nuotekų šalinimo tinklą**
Žymėjimas plane: **3KF**
Statybos pradžios metai: **2012**
Statybos pabaigos metai: **2014**
Statinio kategorija: **II grupės nesudėtingasis**
Baigtumo procentas: **100 %**

Ilgis: **68.28 m**
 Medžiaga: **Polivinilchloridas**
 Nuotekų linijos reikšmė: **Išvadinė**
 Nuotekų linijos rūšis: **Renkamoji**
 Atkūrimo sąnaudos (statybos vertė): **4840 Eur**
 Atkuriamoji vertė: **4500 Eur**
 Vidutinė rinkos vertė: **4500 Eur**
 Vidutinės rinkos vertės nustatymo būdas: **Atkuriamoji vertė**
 Vidutinės rinkos vertės nustatymo data: **2016-03-21**
 Kadastro duomenų nustatymo data: **2014-07-21**

4. Nuosavybė:

4.1.

Nuosavybės teisė
 Savininkas: **NERINGOS SAVIVALDYBĖ, a.k. 111101158**
 Daiktas: **kelias (gatvė) Nr. 4400-1098-9063, aprašytas p. 2.1.**
 Įregistravimo pagrindas: **1995-03-27 Perdavimo - priėmimo aktas
 2020-09-03 Deklaracija apie statybos užbaigimą / paskirties pakeitimą
 Nr. ACCR-20-200903-04161**
 Įrašas galioja: **Nuo 2020-09-17**

4.2.

Nuosavybės teisė
 Savininkas: **NERINGOS SAVIVALDYBĖ, a.k. 111101158**
 Daiktas: **susisieikimo komunikacijos Nr. 4400-2907-3178, aprašytos p. 2.3.**
 Įregistravimo pagrindas: **2014-03-28 Deklaracija apie statybos užbaigimą Nr. 2**
 Įrašas galioja: **Nuo 2014-04-09**

5. Valstybės ir savivaldybių žemės patikėjimo teisė: įrašų nėra**6. Kitos daiktinės teisės :** įrašų nėra**7. Juridiniai faktai:**

7.1.

Sudaryta panaudos sutartis
 Panaudos gavėjas: **Asociacija "Vidmarės", a.k. 302772808**
 Daiktas: **susisieikimo komunikacijos Nr. 4400-2907-3178, aprašytos p. 2.3.**
 Įregistravimo pagrindas: **2020-06-03 Perdavimo - priėmimo aktas Nr. V31-76
 2020-06-03 Panaudos sutartis Nr. V31-76**
 Įrašas galioja: **Nuo 2020-06-29**
 Terminas: **Nuo 2020-06-03 iki 2030-05-31**

8. Žymos: įrašų nėra**9. Teritorijos, kuriose taikomos specialiosios žemės naudojimo sąlygos:** įrašų nėra**10. Daikto registravimas ir kadastro žymos:**

10.1.

Rekonstrukcija (daikto registravimas)
 Daiktas: **kelias (gatvė) Nr. 4400-1098-9063, aprašytas p. 2.1.**
 Įregistravimo pagrindas: **2020-03-20 Nekilnojamojo daikto kadastro duomenų byla
 2020-09-03 Deklaracija apie statybos užbaigimą / paskirties pakeitimą
 Nr. ACCR-20-200903-04161**
 Įrašas galioja: **Nuo 2020-09-17**

10.2.

Kadastro žyma)
 Daiktas: **kelias (gatvė) Nr. 4400-1098-9063, aprašytas p. 2.1.**
 Įregistravimo pagrindas: **2008-07-25 Kvalifikacijos pažymėjimas Nr. 2M-M-516
 2020-03-20 Nekilnojamojo daikto kadastro duomenų byla**
 Įrašas galioja: **Nuo 2020-09-17**

10.3.

Parengta deklaracija apie statybos užbaigimą (kadastro žyma)
 Daiktas: **nuotekų šalinimo tinklai Nr. 4400-5424-6592, aprašyti p. 2.2.**
 Įregistravimo pagrindas: **2020-09-03 Informacinės sistemos "Infostatyba" pranešimas
 Nr. ACCR-20-200903-04161**
 Aprašymas: **Nauja statyba**
 Įrašas galioja: **Nuo 2020-09-03**

10.4.

Suformuotas naujas (daikto registravimas)
 Daiktas: **susisieikimo komunikacijos Nr. 4400-2907-3178, aprašytos p. 2.3.**
 Įregistravimo pagrindas: **2014-03-03 Nekilnojamojo daikto kadastro duomenų byla
 2014-03-28 Deklaracija apie statybos užbaigimą Nr. 2**
 Įrašas galioja: **Nuo 2014-04-07**

10.5.

Kadastrinius matavimus atliko (kadastro žyma)
Valstybės įmonės Registrų centro Klaipėdos filialas, a.k. 140042759
 Daiktas: **susisieikimo komunikacijos Nr. 4400-2907-3178, aprašytos p. 2.3.**
 Įregistravimo pagrindas: **2014-03-03 Nekilnojamojo daikto kadastro duomenų byla
 Kvalifikacijos pažymėjimas Nr. 2M-M-1433**
 Įrašas galioja: **Nuo 2014-04-07**

10.6.

Suformuotas naujas (daikto registravimas)
 Daiktas: **kelias (gatvė) Nr. 4400-1098-9063, aprašytas p. 2.1.**
 Įregistravimo pagrindas: **1995-03-27 Perdavimo - priėmimo aktas**
 Įrašas galioja: **Nuo 2009-07-23**

11. Registro pastabos ir nuorodos:

Pagal Nacionalinės žemės tarnybos prie Žemės ūkio ministerijos Klaipėdos miesto ir Neringos skyriaus išvadą 2021-06-18 Nr. 13IŽ-50-(14.13.112 E.) inžinerinio statinio, unikalus Nr. 4400-1098-9063, planas turi būti tikslinamas. Pagal Nacionalinės žemės tarnybos prie Žemės ūkio ministerijos Klaipėdos miesto ir Neringos skyriaus 2021-08-02 išvadą Nr. 13IŽ-66-(14.13.112E.) žemės sklypo planas turi būti tikslinamas.

12. Kita informacija: įrašų nėra**13. Informacija apie duomenų sandoriui tikslinimą:** įrašų nėra

Dokumentą atspausdino

TOPOGRAFINĖ NUOTRAUKA M1:500



SUDERINTA TOPOINFORMACINĖ SISTEMĖ
PLANO TERITORIJAI SUKURTAS UNIKALUS NR.

PANĄSKOS Nr.:		ADRESAS: Purvynis g., Nida.	
COORDINACIJOS SISTEMA: LKS 94	AUKŠČIŲ SISTEMA: LAS 07	Obj. Nr. 08-21T-8123	
UAB "KLAIPĖDOS INŽINERINIAI TYRIMAI" UAB "KLAIPĖDOS INŽINERINIAI TYRIMAI" UAB "KLAIPĖDOS INŽINERINIAI TYRIMAI"	Kvalifikacijos pažymėjimas	OTAS 2013 07 10	
	VARDAS IR PAVARŠNĖ	PARAŠAS	DATA
Direktorius			2021.06.18
Asistentas			2021.06.18

A.V.



KURŠIŲ NERIJOS NACIONALINIO PARKO DIREKCIJA

Biudžetinė įstaiga, Naglių g. 8, 93123 Neringa, tel. / faks. (8 469) 51 224, el. p. knnp@nerija.lt.
Duomenys kaupiami ir saugomi Juridinių asmenų registre, kodas 193064642, PVM mokėtojo kodas LT930646411

MB „Universalūs projektai“	2021-12–	Nr.	(13.1)
Tuskulėnų g. 38-42, Vilnius	Į 2021-12-09	Nr.	21/12-02
El. paštas: edmundasko@gmail.com	Gautą 2021-11-30	Nr.	G-1187 (13.1)

DĖL „PURVYNĖS GATVĖS ATKARPOS TARP KOORDINUOTŲ TAŠKŲ Nr. 151 – 162, NERINGOJE REKONSTRAVIMO PROJEKTO“ PROJEKTINIŲ PASIŪLYMŲ

Kuršių nerijos nacionalinio parko (toliau – KNNP) direkcija susipažino su pateiktais „Purvynės gatvės atkarpos tarp koordinuotų taškų Nr. 151 – 162, Neringoje rekonstravimo projekto“ projektiniais pasiūlymais“ (toliau – Projektiniai pasiūlymai) ir atsižvelgdama į projektinių pasiūlymų rengimo užduotį, teikia Projektinių pasiūlymų vertinimą urbanistinio integralumo, aplinkos kokybės ir atitikties darnaus vystymo principams bei išraiškos estetikos aspektais:

1. Atsižvelgiant į tai, kad gatvės ruožas projektuojamas, derinant prie esamo reljefo, Projektinių pasiūlymų sprendiniai nedarys neigiamo poveikio vizualiniam vaizdai nuo Kuršių marių bei išsaugos reljefo formas.
2. Atnaujinama Purvynės gatvės asfalto dangos atkarpa užtikrins saugų eismą ir pagerins KNNP aplinkos kokybę.
3. Saugomi saugotiniams priskiriami medžiai kuria ryšį su gamtine aplinka.
4. Gatvių trasą projektuojant istorinėje Purvynės gyvenvietės vietoje gerinama rekreacinės aplinkos kokybė.
5. KNNP direkcija nevertino Projektinių pasiūlymų atitikimo teisės aktams.

Direktorė

Originalas nebus siunčiamas.



Elektroniniai valdžios vartai

E-Government Gateway

Administracinių ir viešųjų elektroninių paslaugų portalas

(<https://www.epaslaugos.lt/portal>)

LT EN

Dokumento tikrinimas

Pasirašyto ADOC dokumento peržiūra

Dokumento statusas

Dokumentas pasirašytas

Dokumento pavadinimas

DĖL „PURVYNĖS GATVĖS ATKARPOS TARP KOORDINUOTŲ TAŠKŲ Nr. 151 – 162, NERINGOJE REKONSTRAVIMO PROJEKTO“ PROJEKTINIŲ PASIŪLYMŲ SUDERINIMO.adoc

Sudaryto dokumento informacija

Pagrindinis dokumentas

Projektiniai pasiūlymai.pdf

Dokumento tipas

Institucijų rengiami dokumentai (ADOC GeDOC)

Pasirašomieji metaduomenys

Dokumento pavadinimas

DĖL „PURVYNĖS GATVĖS ATKARPOS TARP KOORDINUOTŲ TAŠKŲ Nr. 151 – 162, NERINGOJE REKONSTRAVIMO PROJEKTO“ PROJEKTINIŲ PASIŪLYMŲ SUDERINIMO

Statusas

juridinis asmuo

Sudarytojas

Kuršių nerijos nacionalinio parko direkcija

Kodas

193064642

Adresas

Naglių g. 8, Nida, LT-93123 Neringa

Pasirašiusių asmenų parašai

Vardas ir pavardė / pavadinimas

Pasirašymo laikas

2021-12-17T11:50:31Z

El. parašas



Elektroninis parašas

Sertifikatas

SERIALNUMBER=PNOLT-46404300011, GIVENNAME

:=LT

Sertifikatą išdavė

CN=EID-SK 2016, OID.2.5.4.97=NTREE-10747013, O=AS Sertifitseerimiskeskus, C=EE

Galioja nuo

2019-08-31 16:41:45

Galioja iki

2024-08-29 23:59:59

Vardas ir pavardė / pavadinimas

Pasirašymo laikas

2021-12-17T11:58:27Z

El. parašas



Elektroninis parašas

Sertifikatas

SERIALNUMBER=PNOLT-46305300209, GIVENNAME

CN="

Sertifikatą išdavė

CN=EID-SK 2016, OID.2.5.4.97=NTREE-10747013, O=AS Sertifitseerimiskeskus, C=EE

Galioja nuo

2020-06-05 13:56:05

Galioja iki

2025-06-04 23:59:59

[Tikrinti naują dokumentą](#)

[Į viršų](#)

© 2021 Elektroniniai valdžios vartai. Visos teisės saugomos įstatymo.

Informacinės visuomenės plėtros komitetas Konstitucijos pr. 15-89, LT-09319 Vilnius





Uždaroji akcinė bendrovė

MB „Universalūs projektai“

2021-12-29 Nr. R1-21.233

Į 2021-12-27 Nr. 21/12-04

DĖL „PURVYNĖS GATVĖS ATKARPOS TARP KOORDINUOTŲ TAŠKŲ Nr. 151 – 162, NERINGOJE REKONSTRAVIMO PROJEKTO“ PROJEKTINIŲ PASIŪLYMŲ SUDERINIMO

UAB „Neringos vanduo“ susipažino su 2021-12-27 raštu Nr. 21/12-04 pateiktais „Purvynės gatvės atkarpos tarp koordinuotų taškų Nr. 151 – 162, Neringoje rekonstravimo projekto“ projektinių pasiūlymų sprendiniais ir jiems pastabų neturi. Projekto parengimui vandens tiekimo ir nuotekų, paviršinių nuotekų tvarkymo infrastruktūros apsaugos zonose būtina išsiimti technines sąlygas.

Direktoriaus pavaduotojas gamybai

Originalas paštu nebus siunčiamas

Raštą parengė:



BIUDŽETINĖ ĮSTAIGA „PASLAUGOS NERINGAI“

Taikos g. 45, 93127 Neringa, tel. 8-469 52239, www.paslaugosneringai.lt, el. p. info@paslaugosneringai.lt
Duomenys kaupiami ir saugomi Juridinių asmenų registre, įmonės kodas 152729437

MB „Universalūs projektai“
Tuskulėnų g. 38-42, Vilnius
El. paštas:

2021-12-28 Nr. S - 208
Į 2021-12-27 Nr. 21/12-03

DĖL „PURVYNĖS GATVĖS ATKARPOS TARP KOORDINUOTŲ TAŠKŲ Nr. 151 – 162, NERINGOJE REKONSTRAVIMO PROJEKTO“ PROJEKTINIŲ PASIŪLYMŲ

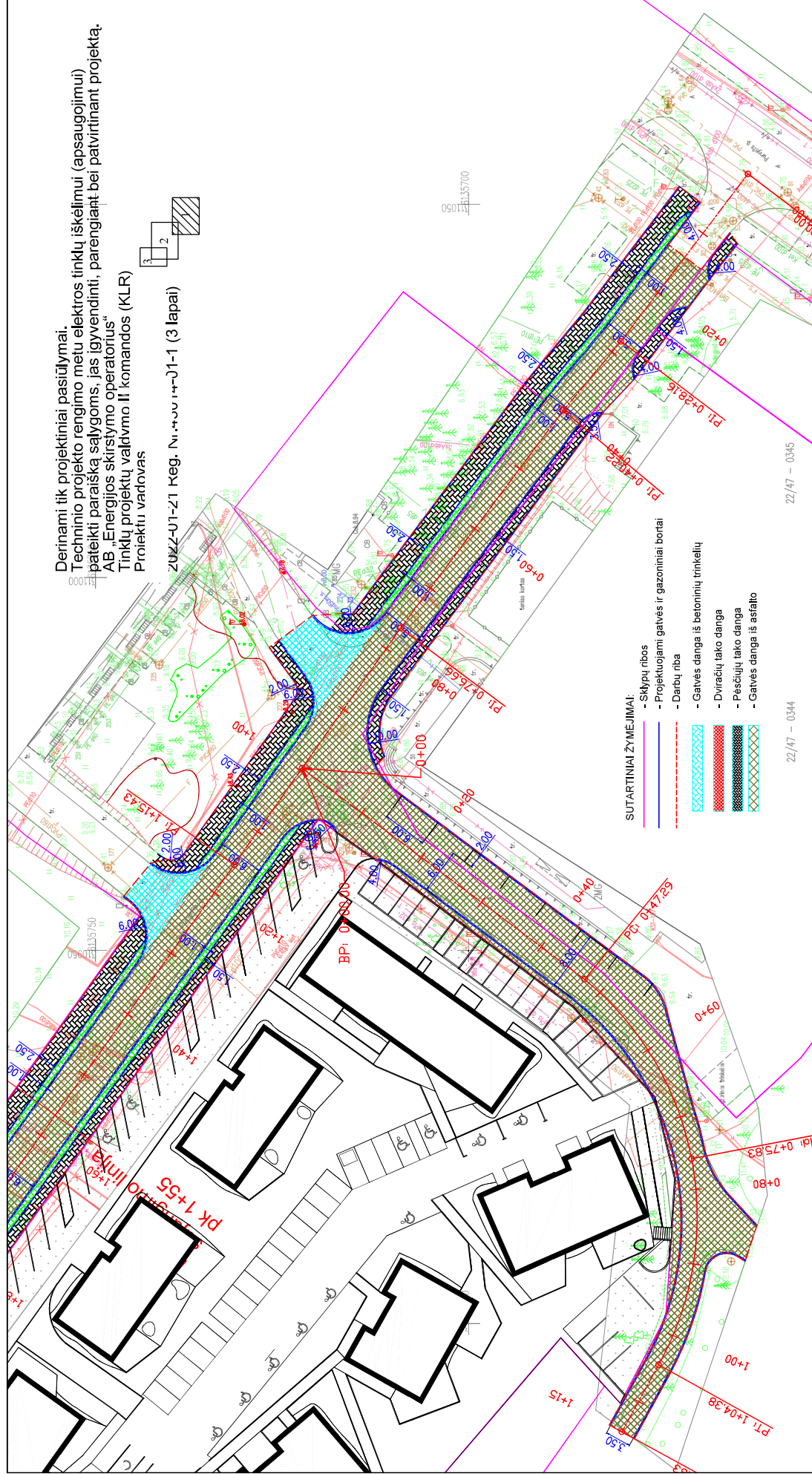
Biudžetinė įstaiga „Paslaugos Neringai“ (toliau – Įstaiga) susipažino su pateiktais „Purvynės gatvės atkarpos tarp koordinuotų taškų Nr. 151 – 162, Neringoje rekonstravimo projekto“ projektiniais pasiūlymais“ (toliau – Projektiniai pasiūlymai). Įstaiga atsakinga už gatvių apšvietimo tinklų priežiūrą Neringos mieste, todėl neteikia Projektinių pasiūlymų vertinimo kitais aspektais. Rengiant Purvynės gatvės atkarpos tarp koordinuotų taškų Nr. 151 – 162, Neringoje rekonstravimo techninį projektą, prašome kreiptis dėl projektavimo sąlygų išdavimo.

Direktoriaus pavaduotojas, pavaduojantis direktorių

Derinami tik projektiniai pasiūlymai.

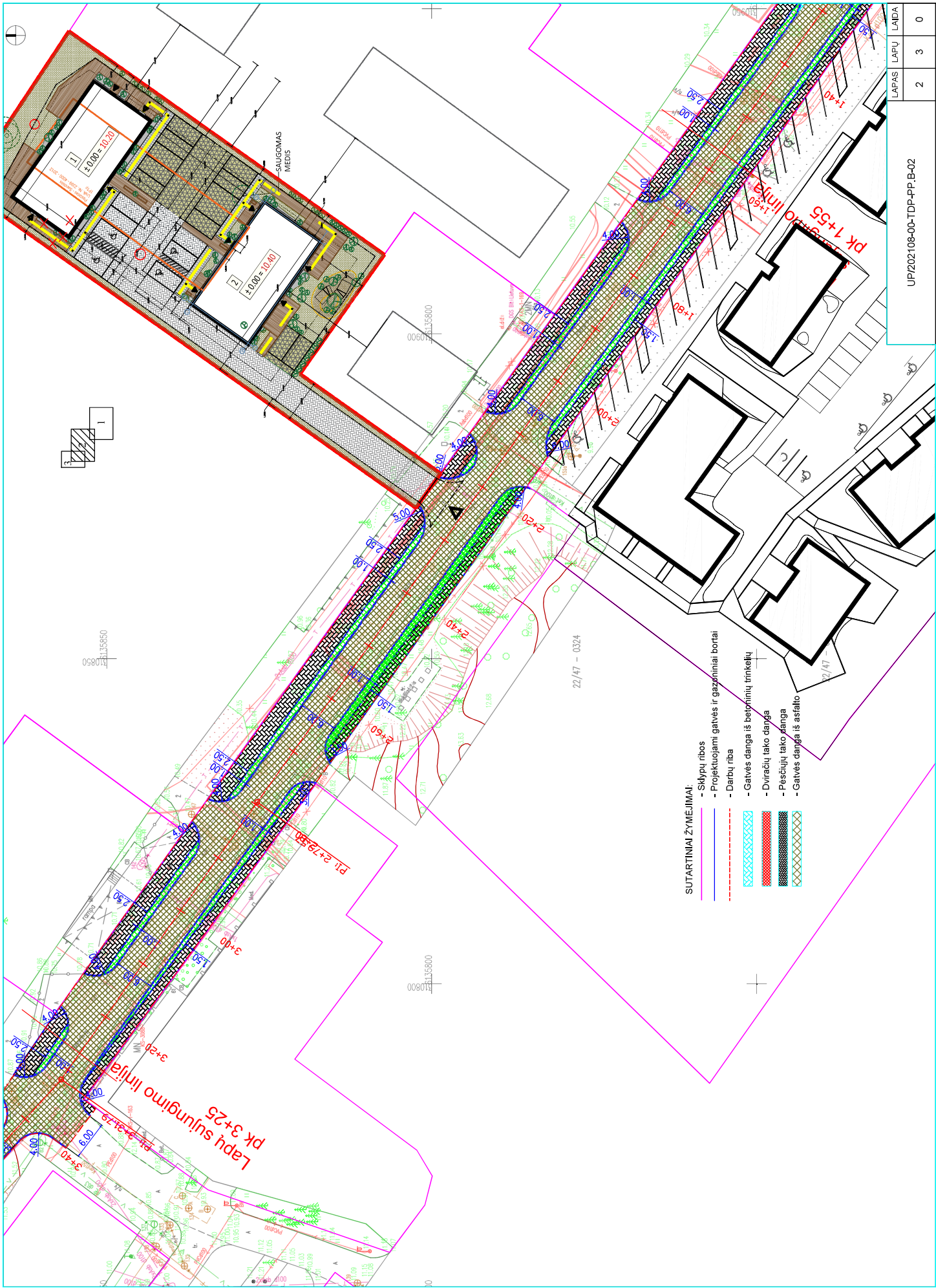
Techninio projekto rengimo metu elektros tinklų išskėlimui (apsaugojimui) pateikti paraišką sąlygoms, jas įgyvendinti, parengiant bei patvirtinant projekta, AB „Energinės skirsymo operatorius“ Tinklų projektų valdymo II komandos (KLR) Projektu vadovas

ZUKZ-U1-Z1 Keg. Nr. 0001-01-1 (3 lapai)



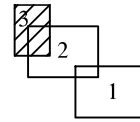
- SUTARTINIAI ŽYMEJIMAI:**
- Sklypų ribos
 - Projektuojami gatvės ir gyvenimieji bontai
 - Darbų riba
 - Gatvės danga iš betoninių trinkelėlių
 - Dvirazių tako dangą
 - Pėsčiųjų tako dangą
 - Gatvės dangą iš asfalto

0	2021-12	STATYBAI	2021-12	0345
LADA	DATA	LAIDOS STATUSAS, KEITIMO PRIEŽASTIS UEL TAKOMA)	22/17 - 0344	
KVAL. PATV. DOK. NR.	<p>UP UNIVERSALUS PROJEKTAI</p> <p>STATINIO PROJEKTO PAVADINIMAS SUSISIEKIMO KOMUNIKACIJOS - PURVYNĖS GATVĖS ATKARPOS TARP KOORDINUOTU TĄSKŲ NR. 151-162 REKONSTRAVIMO PROJEKTO PROJEKTINIAI PASIŪLYMAI</p> <p>STATINIO NUMERIS IR PAVADINIMAS PURVYNĖS GATVĖS (UN.NR. 4400-1098-0063)</p>			
SPV	E. Kolakauskas			
SPDV	E. Kolakauskas			
LADA	DOKUMENTO PAVADINIMAS Gatvės planas . M 1:500			
LAPU	DOKUMENTO ŽYMLIO UP/202108-00-TDP-PP-B-02			
LT	STATYTOJAS IR (ARBA) UŽSAKOVAS UAB "Purvynės valdas"			
A.V.				
PARAIŠKOS Nr.: 311549	ADRESAS: Purvynės g. Nida.			
COORDINACIJA? SISTEMA: LKS - 94	AUKŠČIU SISTEMA: LAS 07	Obj. Nr. 08-21T-8123		
Kvalifikacijos pažymėjimo Nr. 1GKV-872	IŠDUOTAS 2013 01 10	PARAŠAS	DATA	
VARDAS IR PAVARD? Aloyzas Kažadlevičius	Asistentas: Robertas Ruškus		2021.06.18	
UAB "KLAIPODOS INŽINERINIAI TYRINĖJIMAI" Tilkojų Nr. 24-24, Klaipėda Tel. Nr. 790 790, 791 info@kldp.lt			2021.06.18	



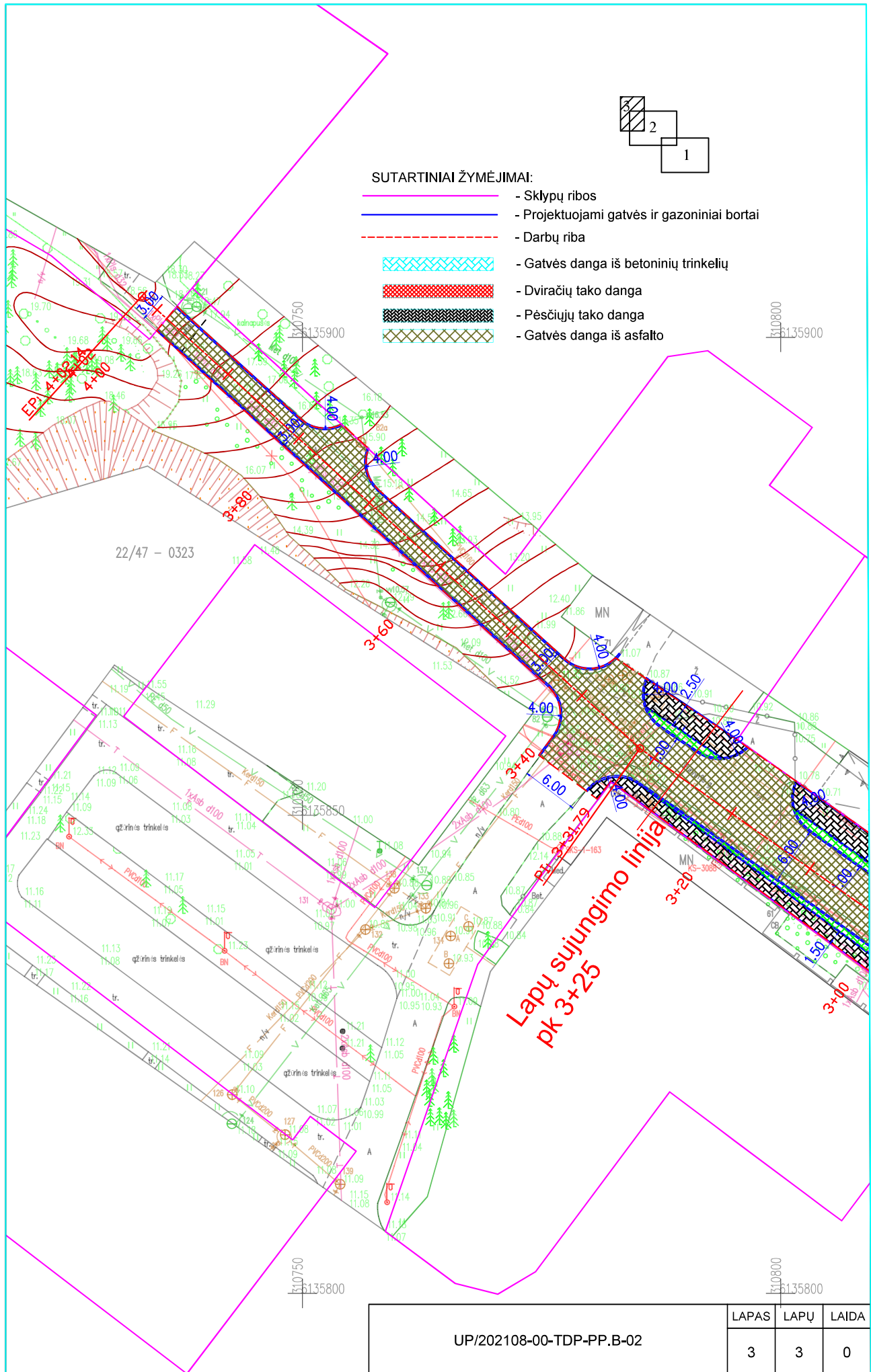
- SUTARTINIAI ŽYMEJIMAI:**
- Sklypų ribos
 - Projektuojami gatvės ir gyvenimieji bortai
 - Darbų riba
 - Gatvės danga iš betoninių trinkelėlių
 - Dvirazių tako dangą
 - Pėsčiųjų tako dangą
 - Gatvės dangą iš asfalto

UP/202108-00-TDP-PP-B-02	2	3	0
	LAPAS	LAPŲ	LAIKA



SUTARTINIAI ŽYMĖJIMAI:

- - Sklypų ribos
- - Projektuojami gatvės ir gazoniniai bortai
- - - - - Darbų riba
- Gatvės danga iš betoninių trinkelėlių
- Dviraičių tako danga
- Pėsčiųjų tako danga
- Gatvės danga iš asfalto





UP/202108-00-TDP-PP.B-02	LAPAS	LAPŲ	LAIDA
	3	3	0

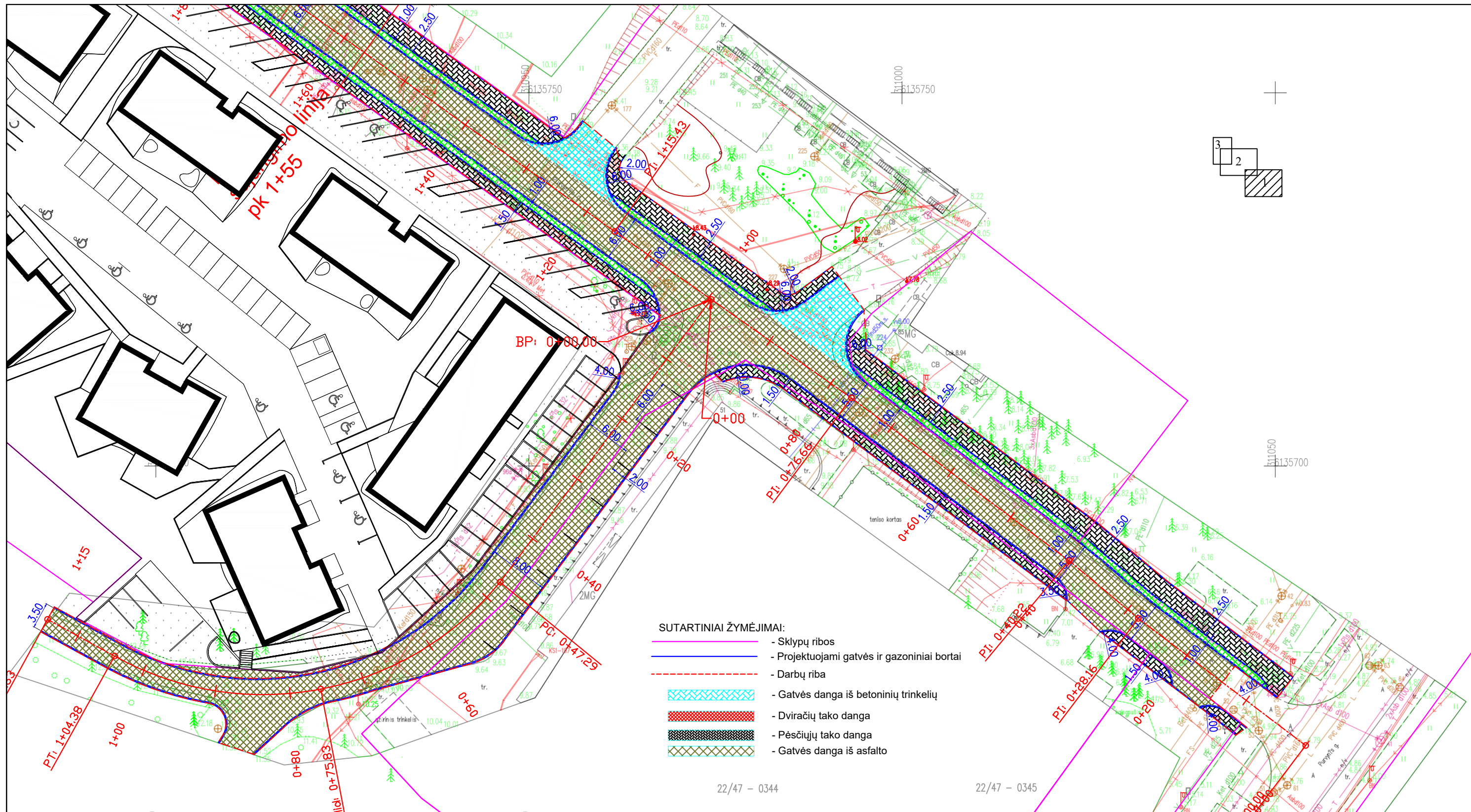
Brėžiniai



SUTARTINIAI PAŽYMĖJIMAI

 Projektuojama Purvynės gatvės atkarpa

0	2021-10	STATYBAI		
LAIDA	DATA	LAIDOS STATUSAS. KEITIMO PRIEŽASTIS (JEI TAIKOMA)		
KVAL. PATV. DOK. NR.				STATINIO PROJEKTO PAVADINIMAS SUSISIEKIMO KOMUNIKACIJOS - PURVYNĖS GATVĖS ATKARPOS TARP KOORDINUOTŲ TAŠKŲ NR. 151-162 REKONSTRAVIMO PROJEKTO PROJEKTINIAI PASIŪLYMAI
				STATINIO NUMERIS IR PAVADINIMAS PURVYNĖS GATVĖS (UN.NR. 4400-1098-9063)
2539	SPV	E. Kolakauskas		DOKUMENTO PAVADINIMAS Objekto vietos schema , M 1:10 000
25882	SPDV	E. Kolakauskas		
				LAIDA 0
LT	STATYTOJAS IR (ARBA) UŽSAKOVAS UAB "Purvynės valda"			DOKUMENTO ŽYMUO UP/202108-00-TDP-PP.B-01
				LAPAS 1
				LAPŲ 1



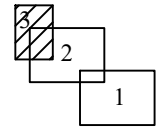
- Sklypų ribos
- Projektuojami gatvės ir gazoniniai bortai
- Darbu riba
- Gatvės danga iš betoninių trinkelėlių
- Dviračių tako danga
- Pėsčiųjų tako danga
- Gatvės danga iš asfalto

22/47 - 0344

22/47 - 0345

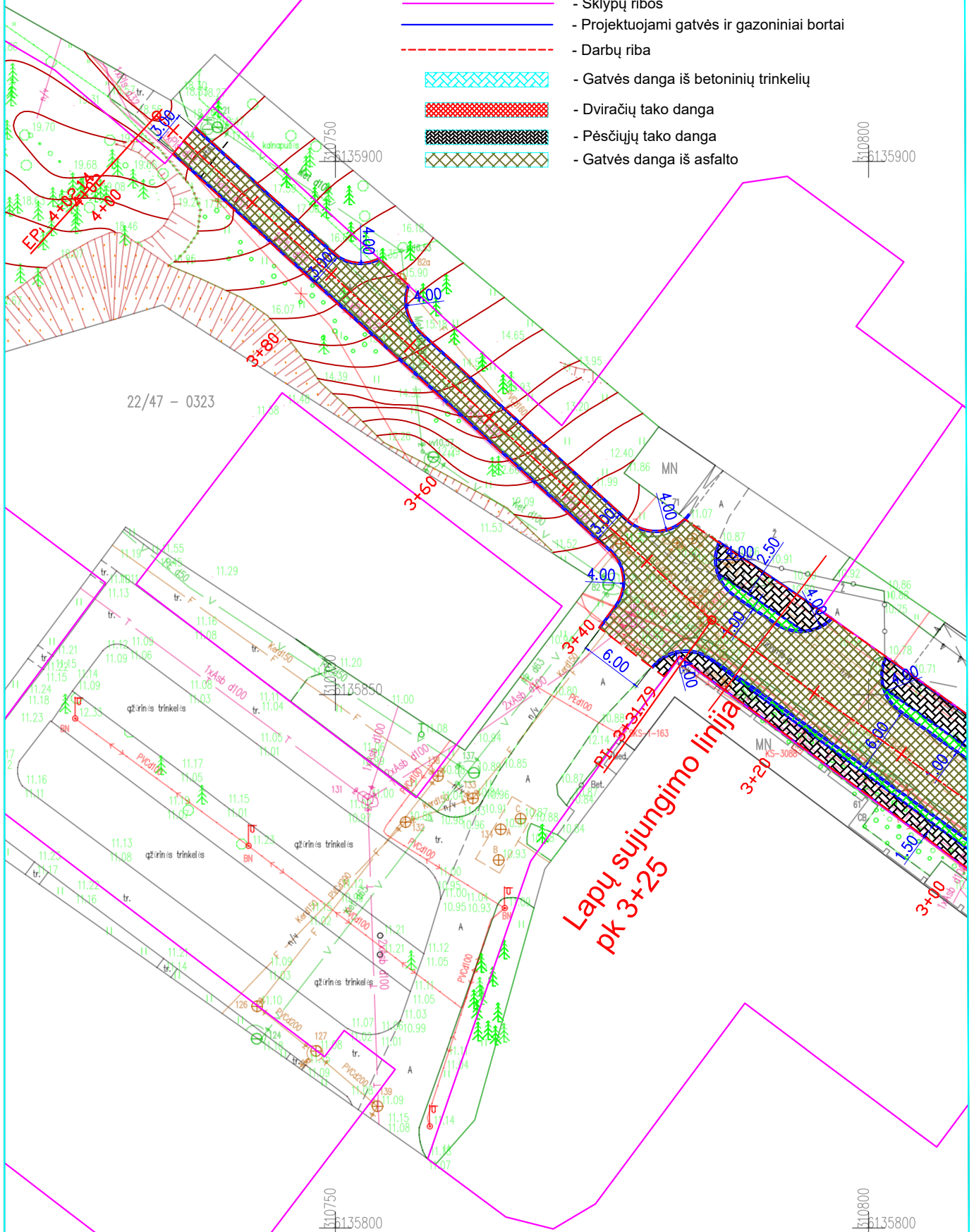
PARAIŠKOS Nr.: 311549		ADRESAS: Purvynės g., Nida.		0		2021-12		STATYBAI	
KOORDINACIJOS SISTEMA: LKS - 94		AUKŠČIU SISTEMA: LAS 07		Obj. Nr. 08-21T-8123		LAIDA		DATA	
KOORDINACIJOS SISTEMA: LKS - 94		AUKŠČIU SISTEMA: LAS 07		Obj. Nr. 08-21T-8123		KVAL. PATV. DOK. NR.			
Kvalifikacijos pažymėjimo Nr. 1GKV-872 IŠDUOTAS 2013 01 10		VARDAS IR PAVARD?		PARAŠAS		DATA		STATINIO PROJEKTO PAVADINIMAS	
		Direktorius: Aloyzas Každaveičius		Asistentas: Robertas Ruškus		2021.06.18		SUSISIEKIMO KOMUNIKACIJOS - PURVYNĖS GATVĖS ATKARPOS TARP KOORDINUOTŲ TAŠKŲ NR. 151-162 REKONSTRAVIMO PROJEKTO PROJEKTINIAI PASIŪLYMAI	
UAB "KLAIPĖDOS INŽINERINIAI TYRINĖJIMAI" Taisos pr. 24-234, Klaipėda tel. 380 778, 383 474 info@tyrinejimai.lt		VARDAS IR PAVARD? Aloyzas Každaveičius		PARAŠAS Robertas Ruškus		DATA 2021.06.18		STATINIO NUMERIS IR PAVADINIMAS PURVYNĖS GATVĖS (UN.NR. 4400-1098-9063)	
DOKUMENTO PAVADINIMAS Gatvės planas, M 1:500		DOKUMENTO ŽYMUO UP/202108-00-TDP-PP.B-02		LAIDA 0		LAPAS 1		LAPŲ 3	
STATYTOJAS IR (ARBA) UŽSAKOVAS UAB "Purvynės valda"		LT		A.V.		2539 SPV E. Kolakauskas		25882 SPDV E. Kolakauskas	





SUTARTINIAI ŽYMĖJIMAI:

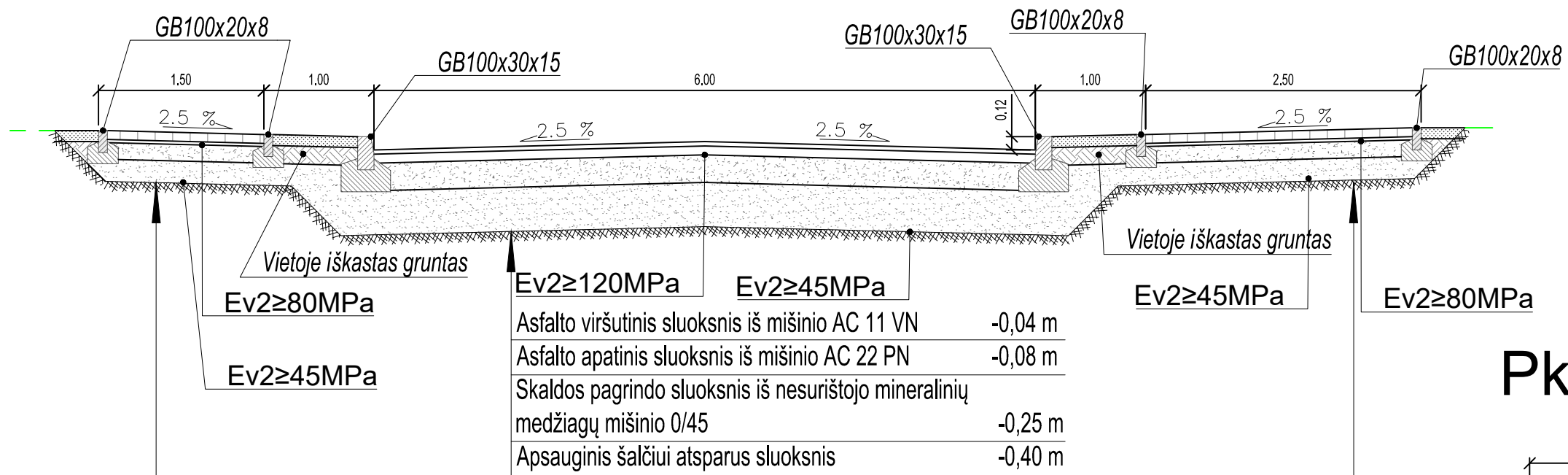
- - Sklypų ribos
- - Projektuojami gatvės ir gazoniniai bortai
- - - - - Darbų riba
- Gatvės danga iš betoninių trinkelėlių
- Dviračių tako danga
- Pėsčiųjų tako danga
- Gatvės danga iš asfalto



Lapų sujungimo linija
pk 3+25

UP/202108-00-TDP-PP.B-02	LAPAS	LAPŲ	LAIDA
	3	3	0

Pk 0+13-3+40

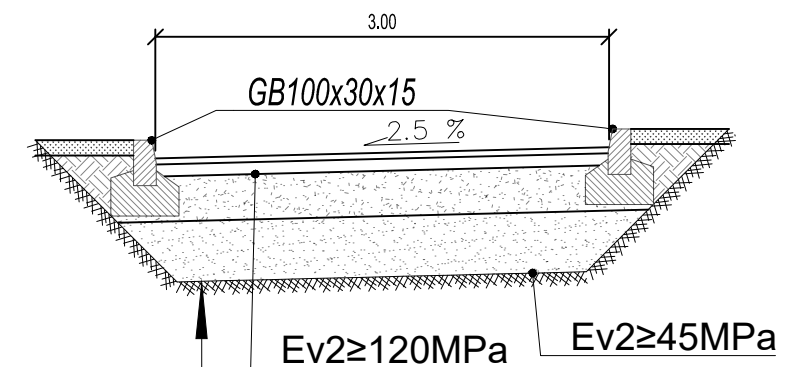


Betoninės trinkelės	-0,08 m
Pasluoksnis iš nesurišto mineralinių medžiagų mišinio 0/5	-0,03 m
Skaldos pagrindo sluoksnis iš nesurišto mineralinių medžiagų mišinio 0/45	-0,15 m
Apsauginis šalčiui atsparus sluoksnis	-0,20 m

Ev2≥120MPa	Ev2≥45MPa
Asfalto viršutinis sluoksnis iš mišinio AC 11 VN	-0,04 m
Asfalto apatinis sluoksnis iš mišinio AC 22 PN	-0,08 m
Skaldos pagrindo sluoksnis iš nesurišto mineralinių medžiagų mišinio 0/45	-0,25 m
Apsauginis šalčiui atsparus sluoksnis	-0,40 m


Betoninės trinkelės	-0,08 m
Pasluoksnis iš nesurišto mineralinių medžiagų mišinio 0/5	-0,03 m
Skaldos pagrindo sluoksnis iš nesurišto mineralinių medžiagų mišinio 0/45	-0,15 m
Apsauginis šalčiui atsparus sluoksnis	-0,20 m

Pk 3+40-4+02



Ev2≥120MPa	Ev2≥45MPa
Asfalto viršutinis sluoksnis iš mišinio AC 11 VN	-0,04 m
Asfalto apatinis sluoksnis iš mišinio AC 22 PN	-0,08 m
Skaldos pagrindo sluoksnis iš nesurišto mineralinių medžiagų mišinio 0/45	-0,25 m
Apsauginis šalčiui atsparus sluoksnis	-0,40 m

Pk 1+00 nuovaža į kairę



Ev2≥120MPa	Ev2≥45MPa
Asfalto viršutinis sluoksnis iš mišinio AC 11 VN	-0,04 m
Asfalto apatinis sluoksnis iš mišinio AC 22 PN	-0,08 m
Skaldos pagrindo sluoksnis iš nesurišto mineralinių medžiagų mišinio 0/45	-0,25 m
Apsauginis šalčiui atsparus sluoksnis	-0,40 m

0	2021-10	STATYBAI		
LAIDA	DATA	LAIDOS STATUSAS. KEITIMO PRIEŽASTIS (JEI TAIKOMA)		
KVAL. PATV. DOK. NR.			STATINIO PROJEKTO PAVADINIMAS SUSISIEKIMO KOMUNIKACIJOS - PURVYNĖS GATVĖS ATKARPOS TARP KOORDINUOTŲ TAŠKŲ NR. 151-162 REKONSTRAVIMO PROJEKTO PROJEKTIŲ PASIŪLYMAI	
			STATINIO NUMERIS IR PAVADINIMAS PURVYNĖS GATVĖS (UN.NR. 4400-1098-9063)	
2539	SPV	E. Kolakauskas	DOKUMENTO PAVADINIMAS Gatvės skersiniai profiliai, M 1:50	
25882	SPDV	E. Kolakauskas		
LT	STATYTOJAS IR (ARBA) UŽSAKOVAS UAB "Purvynės valda"		DOKUMENTO ŽYMUO UP/202108-00-TDP-PP.B-03	
			LAPAS	LAPŲ
			1	1