




SIŪLOMOS PLANUOTI TERITORIJOS SCHEMA

PLANAVIMO RIBOS








PAGRINDINĖ TIKSLINĖ ŽEMĖS NAUDOJIMO PASKIRTIS

-  Namų valdai
-  Rekreacijai (visuomenės bendram naudojimui ir rekreacijos objektams bei įrengimams statyti ir eksploatuoti)


SERVITUTO RŪŠYS

-  Teisė kitiems asmenims eiti, važiuoti per žemės sklypo savininko naudojamo žemės sklypo dalį prie jam nuosavybės teise priklausančių arba jų naudojamų pastatų ir įrenginių, taip pat naudotis žemės sklypo dalimi, aptarnaujant bei remontuojant šiuos pastatus ir įrenginius.

SUTARTINIAI ŽYMĖJIMAI

-  Teritorijos, kuriai ruošiamas detalus planas, ribos
-  Projektuojamų sklypų ribos
-  Esami pastatai
-  Naujai projektuojami pastatai
-  Projektuojamos ir esamos dangos
-  Esami želdiniai
-  Siūlomi želdiniai

SIŪLOMOS PLANUOTI TERITORIJOS SCHEMA

			Teritorija tarp Pamario ir Kuverto g-vių Nidos gyvenvietėje, Neringos mieste		
Archit.	J. Naujalienė		Stadija	Lapas	Lapų
			TP	DP-5	5
			"ROKAS"		
			Detalaus plano pagrindinis brėžinys M 1:500		

NAGRINĒJAMOS TERITORIJOS SCHEMA

