

Elektroninių ryšių tinklų elektroninių ryšių infrastruktūros apsaugos zonos VšĮ "Plačiajuostis internetas" tinklo planas Neringos savivaldybėje

PATVIRTINTA
Lietuvos Respublikos susisiekimo ministro
2023 m. d. įsakymu Nr.



Sutartiniai ženklai

- Požeminis ryšių kabelis (3801)
- VšĮ "Plačiajuostis internetas" tinklo apsaugos zona
- Sklypas, kuriame nustatoma apsaugos zonos žyma
- Sklypas, kuriame yra esama ir galiojanti apsaugos zonos žyma
- Teritorijos suskirstymas lapais
- Savivaldybės aprėpties rbos

Lapas Nr.1


Kartografinis pagrindas:
ORT10LT© Nacionalinė žemės tarnyba prie Žemės ūkio ministerijos, 2018-2020









| | | | | |
|--|----------------|--------------------------------|------------|----------|
| VšĮ "Plačiajuostis internetas" | | Sausio 13-osios g. 10, Vilnius | | |
| Elektroninių ryšių tinklų elektroninių ryšių infrastruktūros apsaugos zonos VšĮ "Plačiajuostis internetas" tinklo planas Neringos savivaldybėje | | | | |
| Pareigos | Kval. paž. Nr. | V. Pavardė | Data | Mastelis |
| Proj. vadovas | 8879 | M. Bitinas | 2023-03-30 | 1:3000 |
| | | | | |

Elektroninių ryšių tinklų elektroninių ryšių infrastruktūros apsaugos zonos VšĮ "Plačiajuostis internetas" tinklo planas Neringos savivaldybėje

PATVIRTINTA
Lietuvos Respublikos susisiekimo ministro
2023 m. d. įsakymu Nr.



Sutartiniai ženklai

-  Požeminis ryšių kabelis (3801)
-  VšĮ "Plačiajuostis internetas" tinklo apsaugos zona
-  Sklypas, kuriame nustatoma apsaugos zonos žyma
-  Sklypas, kuriame yra esama ir galiojanti apsaugos zonos žyma
-  Teritorijos suskirstymas lapais
-  Savivaldybės aprėpties rėšos

Lapas Nr.2

Kartografinis pagrindas:
ORT10LT© Nacionalinė žemės tarnyba prie Žemės ūkio ministerijos, 2018-2020









| | | | | |
|--|----------------|--------------------------------|------------|----------|
| VšĮ "Plačiajuostis internetas" | | Sausio 13-osios g. 10, Vilnius | | |
| Elektroninių ryšių tinklų elektroninių ryšių infrastruktūros apsaugos zonos VšĮ "Plačiajuostis internetas" tinklo planas Neringos savivaldybėje | | | | |
| Pareigos | Kval. paž. Nr. | V. Pavardė | Data | Mastelis |
| Proj. vadovas | 8879 | M. Bitinas | 2023-03-30 | 1:3000 |
| | | | | |

Elektroninių ryšių tinklų elektroninių ryšių infrastruktūros apsaugos zonos VŠĮ "Plačiajuostis internetas" tinklo planas Neringos savivaldybėje

PATVIRTINTA
Lietuvos Respublikos susisiekimo ministro
2023 m. d. įsakymu Nr.



Sutartiniai ženklai

-  Požeminis ryšių kabelis (3801)
-  VŠĮ "Plačiajuostis internetas" tinklo apsaugos zona
-  Sklypas, kuriame nustatoma apsaugos zonos žyma
-  Sklypas, kuriame yra esama ir galiojanti apsaugos zonos žyma
-  Teritorijos suskirstymas lapais
-  Savivaldybės aprėpties rėš

Lapas Nr.3


Kartografinis pagrindas:
ORT10LT© Nacionalinė žemės tarnyba prie Žemės ūkio ministerijos, 2018-2020



| | | | | |
|---|----------------|--------------------------------|------------|----------|
| VŠĮ "Plačiajuostis internetas" | | Sausio 13-osios g. 10, Vilnius | | |
| Elektroninių ryšių tinklų elektroninių ryšių infrastruktūros apsaugos zonos VŠĮ "Plačiajuostis internetas" tinklo planas Neringos savivaldybėje | | | | |
| Pareigos | Kval. paž. Nr. | V. Pavardė | Data | Mastelis |
| Proj. vadovas | 8879 | M. Bitinas | 2023-03-30 | 1:3000 |
| | | | | |

Elektroninių ryšių tinklų elektroninių ryšių infrastruktūros apsaugos zonos
VšĮ "Plačiajuostis internetas" tinklo planas Neringos savivaldybėje

PATVIRTINTA
Lietuvos Respublikos susisiekimo ministro
2023 m. d. įsakymu Nr.



Sutartiniai ženklai

- Požeminis ryšių kabelis (3801)
- VšĮ "Plačiajuostis internetas" tinklo apsaugos zona
- Sklypas, kuriame nustatoma apsaugos zonos žyma
- Sklypas, kuriame yra esama ir galiojanti apsaugos zonos žyma
- Teritorijos suskirstymas lapais
- Savivaldybės aprėpties rėms

Lapas Nr.4

Kartografinis pagrindas:
ORT10LT© Nacionalinė žemės tarnyba prie Žemės ūkio ministerijos, 2018-2020



| | | | | |
|--|----------------|--------------------------------|------------|----------|
| VšĮ "Plačiajuostis internetas" | | Sausio 13-osios g. 10, Vilnius | | |
| Elektroninių ryšių tinklų elektroninių ryšių infrastruktūros apsaugos zonos VšĮ "Plačiajuostis internetas" tinklo planas Neringos savivaldybėje | | | | |
| Pareigos | Kval. paž. Nr. | V. Pavardė | Data | Mastelis |
| Proj. vadovas | 8879 | M. Bitinas | 2023-03-30 | 1:3000 |
| | | | | |

Elektroninių ryšių tinklų elektroninių ryšių infrastruktūros apsaugos zonos VšĮ "Plačiajuostis internetas" tinklo planas Neringos savivaldybėje

PATVIRTINTA
Lietuvos Respublikos susisiekimo ministro
2023 m. d. įsakymu Nr.









440027477194

440025725739

440027470137

Sutartiniai ženklai

-  Požeminis ryšių kabelis (3801)
-  VšĮ "Plačiajuostis internetas" tinklo apsaugos zona
-  Sklypas, kuriame nustatoma apsaugos zonos žyma
-  Sklypas, kuriame yra esama ir galiojanti apsaugos zonos žyma
-  Teritorijos suskirstymas lapais
-  Savivaldybės aprėpties rėnis

Lapas Nr.5

Kartografinis pagrindas:
ORT10LT© Nacionalinė žemės tarnyba prie Žemės ūkio ministerijos, 2018-2020



| | | | | |
|--|--------------------------------|------------|------------|----------|
| VšĮ "Plačiajuostis internetas" | Sausio 13-osios g. 10, Vilnius | | | |
| Elektroninių ryšių tinklų elektroninių ryšių infrastruktūros apsaugos zonos VšĮ "Plačiajuostis internetas" tinklo planas Neringos savivaldybėje | | | | |
| Pareigos | Kval. paž. Nr. | V. Pavardė | Data | Mastelis |
| Proj. vadovas | 8879 | M. Bitinas | 2023-03-30 | 1:3000 |
| | | | | |

Elektroninių ryšių tinklų elektroninių ryšių infrastruktūros apsaugos zonos
VšĮ "Plačiajuostis internetas" tinklo planas Neringos savivaldybėje

PATVIRTINTA
Lietuvos Respublikos susisiekimo ministro
2023 m. d. įsakymu Nr.



Sutartiniai ženklai

- Požeminis ryšių kabelis (3801)
- VšĮ "Plačiajuostis internetas" tinklo apsaugos zona
- Sklypas, kuriame nustatoma apsaugos zonos žyma
- Sklypas, kuriame yra esama ir galiojanti apsaugos zonos žyma
- Teritorijos suskirstymas lapais
- Savivaldybės aprėpties rbos

Lapas Nr.6


Kartografinis pagrindas:
ORT10LT© Nacionalinė žemės tarnyba prie Žemės ūkio ministerijos, 2018-2020



| | | | | |
|--|----------------|--------------------------------|------------|----------|
| VšĮ "Plačiajuostis internetas" | | Sausio 13-osios g. 10, Vilnius | | |
| Elektroninių ryšių tinklų elektroninių ryšių infrastruktūros apsaugos zonos VšĮ "Plačiajuostis internetas" tinklo planas Neringos savivaldybėje | | | | |
| Pareigos | Kval. paž. Nr. | V. Pavardė | Data | Mastelis |
| Proj. vadovas | 8879 | M. Bitinas | 2023-03-30 | 1:3000 |
| | | | | |

Elektroninių ryšių tinklų elektroninių ryšių infrastruktūros apsaugos zonos
VŠĮ "Plačiajuostis internetas" tinklo planas Neringos savivaldybėje

PATVIRTINTA
Lietuvos Respublikos susisiekimo ministro
2023 m. d. įsakymu Nr.



Sutartiniai ženklai

- Požeminis ryšių kabelis (3801)
- VŠĮ "Plačiajuostis internetas" tinklo apsaugos zona
- Sklypas, kuriame nustatoma apsaugos zonos žyma
- Sklypas, kuriame yra esama ir galiojanti apsaugos zonos žyma
- Teritorijos suskirstymas lapais
- Savivaldybės aprėpties rėš

Lapas Nr.7

Kartografinis pagrindas:
ORT10LT© Nacionalinė žemės tarnyba prie Žemės ūkio ministerijos, 2018-2020



| | | | | |
|---|--------------------------------|------------|------------|----------|
| VŠĮ "Plačiajuostis internetas" | Sausio 13-osios g. 10, Vilnius | | | |
| Elektroninių ryšių tinklų elektroninių ryšių infrastruktūros apsaugos zonos VŠĮ "Plačiajuostis internetas" tinklo planas Neringos savivaldybėje | | | | |
| Pareigos | Kval. paž. Nr. | V. Pavardė | Data | Mastelis |
| Proj. vadovas | 8879 | M. Bitinas | 2023-03-30 | 1:3000 |
| | | | | |

Elektroninių ryšių tinklų elektroninių ryšių infrastruktūros apsaugos zonos VšĮ "Plačiajuostis internetas" tinklo planas Neringos savivaldybėje

PATVIRTINTA
Lietuvos Respublikos susisiekimo ministro
2023 m. d. įsakymu Nr.



Sutartiniai ženklai

- Požeminis ryšių kabelis (3801)
- VšĮ "Plačiajuostis internetas" tinklo apsaugos zona
- Sklypas, kuriame nustatoma apsaugos zonos žyma
- Sklypas, kuriame yra esama ir galiojanti apsaugos zonos žyma
- Teritorijos suskirstymas lapais
- Savivaldybės aprėpties ribos

Lapas Nr.8

Kartografinis pagrindas:
ORT10LT© Nacionalinė žemės tarnyba prie Žemės ūkio ministerijos, 2018-2020









| | | | | |
|--|----------------|--------------------------------|------------|----------|
| VšĮ "Plačiajuostis internetas" | | Sausio 13-osios g. 10, Vilnius | | |
| Elektroninių ryšių tinklų elektroninių ryšių infrastruktūros apsaugos zonos VšĮ "Plačiajuostis internetas" tinklo planas Neringos savivaldybėje | | | | |
| Pareigos | Kval. paž. Nr. | V. Pavardė | Data | Mastelis |
| Proj. vadovas | 8879 | M. Bitinas | 2023-03-30 | 1:3000 |
| | | | | |

Elektroninių ryšių tinklų elektroninių ryšių infrastruktūros apsaugos zonos VŠĮ "Plačiajuostis internetas" tinklo planas Neringos savivaldybėje

PATVIRTINTA
Lietuvos Respublikos susisiekimo ministro
2023 m. d. įsakymu Nr.



Sutartiniai ženklai

-  Požeminis ryšių kabelis (3801)
-  VŠĮ "Plačiajuostis internetas" tinklo apsaugos zona
-  Sklypas, kuriame nustatoma apsaugos zonos žyma
-  Sklypas, kuriame yra esama ir galiojanti apsaugos zonos žyma
-  Teritorijos suskirstymas lapais
-  Savivaldybės aprėpties rbos

Lapas Nr.9

Kartografinis pagrindas:
ORT10LT© Nacionalinė žemės tarnyba prie Žemės ūkio ministerijos, 2018-2020









| | | | | |
|---|----------------|--------------------------------|------------|----------|
| VŠĮ "Plačiajuostis internetas" | | Sausio 13-osios g. 10, Vilnius | | |
| Elektroninių ryšių tinklų elektroninių ryšių infrastruktūros apsaugos zonos VŠĮ "Plačiajuostis internetas" tinklo planas Neringos savivaldybėje | | | | |
| Pareigos | Kval. paž. Nr. | V. Pavardė | Data | Mastelis |
| Proj. vadovas | 8879 | M. Bitinas | 2023-03-30 | 1:3000 |
| | | | | |

Elektroninių ryšių tinklų elektroninių ryšių infrastruktūros apsaugos zonos VšĮ "Plačiajuostis internetas" tinklo planas Neringos savivaldybėje

PATVIRTINTA
Lietuvos Respublikos susisiekimo ministro
2023 m. d. įsakymu Nr.



Sutartiniai ženklai

-  Požeminis ryšių kabelis (3801)
-  VšĮ "Plačiajuostis internetas" tinklo apsaugos zona
-  Sklypas, kuriame nustatoma apsaugos zonos žyma
-  Sklypas, kuriame yra esama ir galiojanti apsaugos zonos žyma
-  Teritorijos suskirstymas lapais
-  Savivaldybės aprėpties rėnis

Lapas Nr.10

Kartografinis pagrindas:
ORT10LT© Nacionalinė žemės tarnyba prie Žemės ūkio ministerijos, 2018-2020



| | | | | |
|--|--------------------------------|------------|------------|----------|
| VšĮ "Plačiajuostis internetas" | Sausio 13-osios g. 10, Vilnius | | | |
| Elektroninių ryšių tinklų elektroninių ryšių infrastruktūros apsaugos zonos VšĮ "Plačiajuostis internetas" tinklo planas Neringos savivaldybėje | | | | |
| Pareigos | Kval. paž. Nr. | V. Pavardė | Data | Mastelis |
| Proj. vadovas | 8879 | M. Bitinas | 2023-03-30 | 1:3000 |
| | | | | |

Elektroninių ryšių tinklų elektroninių ryšių infrastruktūros apsaugos zonos VšĮ "Plačiajuostis internetas" tinklo planas Neringos savivaldybėje

PATVIRTINTA
Lietuvos Respublikos susisiekimo ministro
2023 m. d. įsakymu Nr.



Sutartiniai ženklai

- Požeminis ryšių kabelis (3801)
- VšĮ "Plačiajuostis internetas" tinklo apsaugos zona
- Sklypas, kuriame nustatoma apsaugos zonos žyma
- Sklypas, kuriame yra esama ir galiojanti apsaugos zonos žyma
- Teritorijos suskirstymas lapais
- Savivaldybės aprėpties rėš

Lapas Nr.11


Kartografinis pagrindas:
ORT10LT© Nacionalinė žemės tarnyba prie Žemės ūkio ministerijos, 2018-2020



| | | | | |
|--|--------------------------------|------------|------------|----------|
| VšĮ "Plačiajuostis internetas" | Sausio 13-osios g. 10, Vilnius | | | |
| Elektroninių ryšių tinklų elektroninių ryšių infrastruktūros apsaugos zonos VšĮ "Plačiajuostis internetas" tinklo planas Neringos savivaldybėje | | | | |
| Pareigos | Kval. paž. Nr. | V. Pavardė | Data | Mastelis |
| Proj. vadovas | 8879 | M. Bitinas | 2023-03-30 | 1:3000 |
| | | | | |

Elektroninių ryšių tinklų elektroninių ryšių infrastruktūros apsaugos zonos VŠĮ "Plačiajuostis internetas" tinklo planas Neringos savivaldybėje

PATVIRTINTA
Lietuvos Respublikos susisiekimo ministro
2023 m. d. įsakymu Nr.



Sutartiniai ženklai

- Požeminis ryšių kabelis (3801)
- VŠĮ "Plačiajuostis internetas" tinklo apsaugos zona
- Sklypas, kuriame nustatoma apsaugos zonos žyma
- Sklypas, kuriame yra esama ir galiojanti apsaugos zonos žyma
- Teritorijos suskirstymas lapais
- Savivaldybės aprėpties rėš

Lapas Nr.12

Kartografinis pagrindas:
ORT10LT© Nacionalinė žemės tarnyba prie Žemės ūkio ministerijos, 2018-2020



| | | | | |
|--|----------------|--------------------------------|------------|----------|
| VŠĮ "Plačiajuostis internetas" | | Sausio 13-osios g. 10, Vilnius | | |
| Elektroninių ryšių tinklų elektroninių ryšių infrastruktūros apsaugos zonos VŠĮ "Plačiajuostis internetas" tinklo planas Neringos savivaldybėje | | | | |
| Pareigos | Kval. paž. Nr. | V. Pavardė | Data | Mastelis |
| Proj. vadovas | 8879 | M. Bitinas | 2023-03-30 | 1:3000 |
| | | | | |

Elektroninių ryšių tinklų elektroninių ryšių infrastruktūros apsaugos zonos
VŠĮ "Plačiajuostis internetas" tinklo planas Neringos savivaldybėje

PATVIRTINTA
Lietuvos Respublikos susisiekimo ministro
2023 m. d. įsakymu Nr.



Sutartiniai ženklai

- Požeminis ryšių kabelis (3801)
- VŠĮ "Plačiajuostis internetas" tinklo apsaugos zona
- Sklypas, kuriame nustatoma apsaugos zonos žyma
- Sklypas, kuriame yra esama ir galiojanti apsaugos zonos žyma
- Teritorijos suskirstymas lapais
- Savivaldybės aprėpties rėš

Lapas Nr.13

Kartografinis pagrindas:
ORT10LT© Nacionalinė žemės tarnyba prie Žemės ūkio ministerijos, 2018-2020



| | | | | |
|---|--------------------------------|------------|------------|----------|
| VŠĮ "Plačiajuostis internetas" | Sausio 13-osios g. 10, Vilnius | | | |
| Elektroninių ryšių tinklų elektroninių ryšių infrastruktūros apsaugos zonos VŠĮ "Plačiajuostis internetas" tinklo planas Neringos savivaldybėje | | | | |
| Pareigos | Kval. paž. Nr. | V. Pavardė | Data | Mastelis |
| Proj. vadovas | 8879 | M. Bitinas | 2023-03-30 | 1:3000 |
| | | | | |

Elektroninių ryšių tinklų elektroninių ryšių infrastruktūros apsaugos zonos
VšĮ "Plačiajuostis internetas" tinklo planas Neringos savivaldybėje

PATVIRTINTA
Lietuvos Respublikos susisiekimo ministro
2023 m. d. įsakymu Nr.



Sutartiniai ženklai

- Požeminis ryšių kabelis (3801)
- VšĮ "Plačiajuostis internetas" tinklo apsaugos zona
- Sklypas, kuriame nustatoma apsaugos zonos žyma
- Sklypas, kuriame yra esama ir galiojanti apsaugos zonos žyma
- Teritorijos suskirstymas lapais
- Savivaldybės aprėpties rėš

Lapas Nr.14

Kartografinis pagrindas:
ORT10LT© Nacionalinė žemės tarnyba prie Žemės ūkio ministerijos, 2018-2020



| | | | | |
|--|--------------------------------|------------|------------|----------|
| VšĮ "Plačiajuostis internetas" | Sausio 13-osios g. 10, Vilnius | | | |
| Elektroninių ryšių tinklų elektroninių ryšių infrastruktūros apsaugos zonos VšĮ "Plačiajuostis internetas" tinklo planas Neringos savivaldybėje | | | | |
| Pareigos | Kval. paž. Nr. | V. Pavardė | Data | Mastelis |
| Proj. vadovas | 8879 | M. Bitinas | 2023-03-30 | 1:3000 |
| | | | | |

Elektroninių ryšių tinklų elektroninių ryšių infrastruktūros apsaugos zonos
VšĮ "Plačiajuostis internetas" tinklo planas Neringos savivaldybėje

PATVIRTINTA
Lietuvos Respublikos susisiekimo ministro
2023 m. d. įsakymu Nr.



Sutartiniai ženklai

- Požeminis ryšių kabelis (3801)
- VšĮ "Plačiajuostis internetas" tinklo apsaugos zona
- Sklypas, kuriame nustatoma apsaugos zonos žyma
- Sklypas, kuriame yra esama ir galiojanti apsaugos zonos žyma
- Teritorijos suskirstymas lapais
- Savivaldybės aprėpties rėš

Lapas Nr.15

Kartografinis pagrindas:
ORT10LT© Nacionalinė žemės tarnyba prie Žemės ūkio ministerijos, 2018-2020









| | | | | |
|--|----------------|--------------------------------|------------|----------|
| VšĮ "Plačiajuostis internetas" | | Sausio 13-osios g. 10, Vilnius | | |
| Elektroninių ryšių tinklų elektroninių ryšių infrastruktūros apsaugos zonos VšĮ "Plačiajuostis internetas" tinklo planas Neringos savivaldybėje | | | | |
| Pareigos | Kval. paž. Nr. | V. Pavardė | Data | Mastelis |
| Proj. vadovas | 8879 | M. Bitinas | 2023-03-30 | 1:3000 |
| | | | | |

Elektroninių ryšių tinklų elektroninių ryšių infrastruktūros apsaugos zonos VšĮ "Plačiajuostis internetas" tinklo planas Neringos savivaldybėje

PATVIRTINTA
Lietuvos Respublikos susisiekimo ministro
2023 m. d. įsakymu Nr.



Sutartiniai ženklai

-  Požeminis ryšių kabelis (3801)
-  VšĮ "Plačiajuostis internetas" tinklo apsaugos zona
-  Sklypas, kuriame nustatoma apsaugos zonos žyma
-  Sklypas, kuriame yra esama ir galiojanti apsaugos zonos žyma
-  Teritorijos suskirstymas lapais
-  Savivaldybės aprėpties rėš

Lapas Nr.16

Kartografinis pagrindas:
ORT10LT© Nacionalinė žemės tarnyba prie Žemės ūkio ministerijos, 2018-2020



| | | | | |
|--|----------------|--------------------------------|------------|----------|
| VšĮ "Plačiajuostis internetas" | | Sausio 13-osios g. 10, Vilnius | | |
| Elektroninių ryšių tinklų elektroninių ryšių infrastruktūros apsaugos zonos VšĮ "Plačiajuostis internetas" tinklo planas Neringos savivaldybėje | | | | |
| Pareigos | Kval. paž. Nr. | V. Pavardė | Data | Mastelis |
| Proj. vadovas | 8879 | M. Bitinas | 2023-03-30 | 1:3000 |
| | | | | |

Elektroninių ryšių tinklų elektroninių ryšių infrastruktūros apsaugos zonos VšĮ "Plačiajuostis internetas" tinklo planas Neringos savivaldybėje

PATVIRTINTA
Lietuvos Respublikos susisiekimo ministro
2023 m. d. įsakymu Nr.



Sutartiniai ženklai

- Požeminis ryšių kabelis (3801)
- VšĮ "Plačiajuostis internetas" tinklo apsaugos zona
- Sklypas, kuriame nustatoma apsaugos zonos žyma
- Sklypas, kuriame yra esama ir galiojanti apsaugos zonos žyma
- Teritorijos suskirstymas lapais
- Savivaldybės aprėpties rėš

Lapas Nr.17

Kartografinis pagrindas:
ORT10LT© Nacionalinė žemės tarnyba prie Žemės ūkio ministerijos, 2018-2020



| | | | | |
|--|--------------------------------|------------|------------|----------|
| VšĮ "Plačiajuostis internetas" | Sausio 13-osios g. 10, Vilnius | | | |
| Elektroninių ryšių tinklų elektroninių ryšių infrastruktūros apsaugos zonos VšĮ "Plačiajuostis internetas" tinklo planas Neringos savivaldybėje | | | | |
| Pareigos | Kval. paž. Nr. | V. Pavardė | Data | Mastelis |
| Proj. vadovas | 8879 | M. Bitinas | 2023-03-30 | 1:3000 |
| | | | | |

Elektroninių ryšių tinklų elektroninių ryšių infrastruktūros apsaugos zonos
VŠĮ "Plačiajuostis internetas" tinklo planas Neringos savivaldybėje

PATVIRTINTA
Lietuvos Respublikos susisiekimo ministro
2023 m. d. įsakymu Nr.



Sutartiniai ženklai

- Požeminis ryšių kabelis (3801)
- VŠĮ "Plačiajuostis internetas" tinklo apsaugos zona
- Sklypas, kuriame nustatoma apsaugos zonos žyma
- Sklypas, kuriame yra esama ir galiojanti apsaugos zonos žyma
- Teritorijos suskirstymas lapais
- Savivaldybės aprėpties rėbis

Lapas Nr.18

Kartografinis pagrindas:
ORT10LT© Nacionalinė žemės tarnyba prie Žemės ūkio ministerijos, 2018-2020



| | | | | |
|---|----------------|--------------------------------|------------|----------|
| VŠĮ "Plačiajuostis internetas" | | Sausio 13-osios g. 10, Vilnius | | |
| Elektroninių ryšių tinklų elektroninių ryšių infrastruktūros apsaugos zonos VŠĮ "Plačiajuostis internetas" tinklo planas Neringos savivaldybėje | | | | |
| Pareigos | Kval. paž. Nr. | V. Pavardė | Data | Mastelis |
| Proj. vadovas | 8879 | M. Bitinas | 2023-03-30 | 1:3000 |
| | | | | |

Elektroninių ryšių tinklų elektroninių ryšių infrastruktūros apsaugos zonos
VšĮ "Plačiajuostis internetas" tinklo planas Neringos savivaldybėje

PATVIRTINTA
Lietuvos Respublikos susisiekimo ministro
2023 m. d. įsakymu Nr.



Sutartiniai ženklai

- Požeminis ryšių kabelis (3801)
- VšĮ "Plačiajuostis internetas" tinklo apsaugos zona
- Sklypas, kuriame nustatoma apsaugos zonos žyma
- Sklypas, kuriame yra esama ir galiojanti apsaugos zonos žyma
- Teritorijos suskirstymas lapais
- Savivaldybės aprėpties rėš

Lapas Nr.19

Kartografinis pagrindas:
ORT10LT© Nacionalinė žemės tarnyba prie Žemės ūkio ministerijos, 2018-2020









| | | | | |
|--|--------------------------------|------------|------------|----------|
| VšĮ "Plačiajuostis internetas" | Sausio 13-osios g. 10, Vilnius | | | |
| Elektroninių ryšių tinklų elektroninių ryšių infrastruktūros apsaugos zonos VšĮ "Plačiajuostis internetas" tinklo planas Neringos savivaldybėje | | | | |
| Pareigos | Kval. paž. Nr. | V. Pavardė | Data | Mastelis |
| Proj. vadovas | 8879 | M. Bitinas | 2023-03-30 | 1:3000 |
| | | | | |

Elektroninių ryšių tinklų elektroninių ryšių infrastruktūros apsaugos zonos VŠĮ "Plačiajuostis internetas" tinklo planas Neringos savivaldybėje

PATVIRTINTA
Lietuvos Respublikos susisiekimo ministro
2023 m. d. įsakymu Nr.



Sutartiniai ženklai

-  Požeminis ryšių kabelis (3801)
-  VŠĮ "Plačiajuostis internetas" tinklo apsaugos zona
-  Sklypas, kuriame nustatoma apsaugos zonos žyma
-  Sklypas, kuriame yra esama ir galiojanti apsaugos zonos žyma
-  Teritorijos suskirstymas lapais
-  Savivaldybės aprėpties rėms

Lapas Nr.20

Kartografinis pagrindas:
ORT10LT© Nacionalinė žemės tarnyba prie Žemės ūkio ministerijos, 2018-2020



| | | | | |
|---|----------------|--------------------------------|------------|----------|
| VŠĮ "Plačiajuostis internetas" | | Sausio 13-osios g. 10, Vilnius | | |
| Elektroninių ryšių tinklų elektroninių ryšių infrastruktūros apsaugos zonos VŠĮ "Plačiajuostis internetas" tinklo planas Neringos savivaldybėje | | | | |
| Pareigos | Kval. paž. Nr. | V. Pavardė | Data | Mastelis |
| Proj. vadovas | 8879 | M. Bitinas | 2023-03-30 | 1:3000 |
| | | | | |

Elektroninių ryšių tinklų elektroninių ryšių infrastruktūros apsaugos zonos VšĮ "Plačiajuostis internetas" tinklo planas Neringos savivaldybėje

PATVIRTINTA
Lietuvos Respublikos susisiekimo ministro
2023 m. d. įsakymu Nr.



440027464795

Sutartiniai ženklai

- Požeminis ryšių kabelis (3801)
- VšĮ "Plačiajuostis internetas" tinklo apsaugos zona
- Sklypas, kuriame nustatoma apsaugos zonos žyma
- Sklypas, kuriame yra esama ir galiojanti apsaugos zonos žyma
- Teritorijos suskirstymas lapais
- Savivaldybės aprėpties ribos

Lapas Nr.21

Kartografinis pagrindas:
ORT10LT© Nacionalinė žemės tarnyba prie Žemės ūkio ministerijos, 2018-2020



| | | | | |
|--|--------------------------------|------------|------------|----------|
| VšĮ "Plačiajuostis internetas" | Sausio 13-osios g. 10, Vilnius | | | |
| Elektroninių ryšių tinklų elektroninių ryšių infrastruktūros apsaugos zonos VšĮ "Plačiajuostis internetas" tinklo planas Neringos savivaldybėje | | | | |
| Pareigos | Kval. paž. Nr. | V. Pavardė | Data | Mastelis |
| Proj. vadovas | 8879 | M. Bitinas | 2023-03-30 | 1:3000 |
| | | | | |

Elektroninių ryšių tinklų elektroninių ryšių infrastruktūros apsaugos zonos VšĮ "Plačiajuostis internetas" tinklo planas Neringos savivaldybėje

PATVIRTINTA
Lietuvos Respublikos susisiekimo ministro
2023 m. d. įsakymu Nr.



Sutartiniai ženklai

- Požeminis ryšių kabelis (3801)
- VšĮ "Plačiajuostis internetas" tinklo apsaugos zona
- Sklypas, kuriame nustatoma apsaugos zonos žyma
- Sklypas, kuriame yra esama ir galiojanti apsaugos zonos žyma
- Teritorijos suskirstymas lapais
- Savivaldybės aprėpties rėnis

Lapas Nr.22

Kartografinis pagrindas:
ORT10LT© Nacionalinė žemės tarnyba prie Žemės ūkio ministerijos, 2018-2020



| | | | | |
|--|----------------|--------------------------------|------------|----------|
| VšĮ "Plačiajuostis internetas" | | Sausio 13-osios g. 10, Vilnius | | |
| Elektroninių ryšių tinklų elektroninių ryšių infrastruktūros apsaugos zonos VšĮ "Plačiajuostis internetas" tinklo planas Neringos savivaldybėje | | | | |
| Pareigos | Kval. paž. Nr. | V. Pavardė | Data | Mastelis |
| Proj. vadovas | 8879 | M. Bitinas | 2023-03-30 | 1:3000 |
| | | | | |

Elektroninių ryšių tinklų elektroninių ryšių infrastruktūros apsaugos zonos VŠĮ "Plačiajuostis internetas" tinklo planas Neringos savivaldybėje

PATVIRTINTA
Lietuvos Respublikos susisiekimo ministro
2023 m. d. įsakymu Nr.



Sutartiniai ženklai

- Požeminis ryšių kabelis (3801)
- VŠĮ "Plačiajuostis internetas" tinklo apsaugos zona
- Sklypas, kuriame nustatoma apsaugos zonos žyma
- Sklypas, kuriame yra esama ir galiojanti apsaugos zonos žyma
- Teritorijos suskirstymas lapais
- Savivaldybės aprėpties ribos

Lapas Nr.23

Kartografinis pagrindas:
ORT10LT© Nacionalinė žemės tarnyba prie Žemės ūkio ministerijos, 2018-2020









| | | | | |
|---|----------------|--------------------------------|------------|----------|
| VŠĮ "Plačiajuostis internetas" | | Sausio 13-osios g. 10, Vilnius | | |
| Elektroninių ryšių tinklų elektroninių ryšių infrastruktūros apsaugos zonos VŠĮ "Plačiajuostis internetas" tinklo planas Neringos savivaldybėje | | | | |
| Pareigos | Kval. paž. Nr. | V. Pavardė | Data | Mastelis |
| Proj. vadovas | 8879 | M. Bitinas | 2023-03-30 | 1:3000 |
| | | | | |

Elektroninių ryšių tinklų elektroninių ryšių infrastruktūros apsaugos zonos VšĮ "Plačiajuostis internetas" tinklo planas Neringos savivaldybėje

PATVIRTINTA
Lietuvos Respublikos susisiekimo ministro
2023 m. d. įsakymu Nr.



Sutartiniai ženklai

-  Požeminis ryšių kabelis (3801)
-  VšĮ "Plačiajuostis internetas" tinklo apsaugos zona
-  Sklypas, kuriame nustatoma apsaugos zonos žyma
-  Sklypas, kuriame yra esama ir galiojanti apsaugos zonos žyma
-  Teritorijos suskirstymas lapais
-  Savivaldybės aprėpties rbos

Lapas Nr.24

Kartografinis pagrindas:
ORT10LT© Nacionalinė žemės tarnyba prie Žemės ūkio ministerijos, 2018-2020









| | | | | |
|--|----------------|--------------------------------|------------|----------|
| VšĮ "Plačiajuostis internetas" | | Sausio 13-osios g. 10, Vilnius | | |
| Elektroninių ryšių tinklų elektroninių ryšių infrastruktūros apsaugos zonos VšĮ "Plačiajuostis internetas" tinklo planas Neringos savivaldybėje | | | | |
| Pareigos | Kval. paž. Nr. | V. Pavardė | Data | Mastelis |
| Proj. vadovas | 8879 | M. Bitinas | 2023-03-30 | 1:3000 |
| | | | | |

Elektroninių ryšių tinklų elektroninių ryšių infrastruktūros apsaugos zonos VŠĮ "Plačiajuostis internetas" tinklo planas Neringos savivaldybėje

PATVIRTINTA
Lietuvos Respublikos susisiekimo ministro
2023 m. d. įsakymu Nr.



Sutartiniai ženklai

-  Požeminis ryšių kabelis (3801)
-  VŠĮ "Plačiajuostis internetas" tinklo apsaugos zona
-  Sklypas, kuriame nustatoma apsaugos zonos žyma
-  Sklypas, kuriame yra esama ir galiojanti apsaugos zonos žyma
-  Teritorijos suskirstymas lapais
-  Savivaldybės aprėpties rėš

Lapas Nr.25

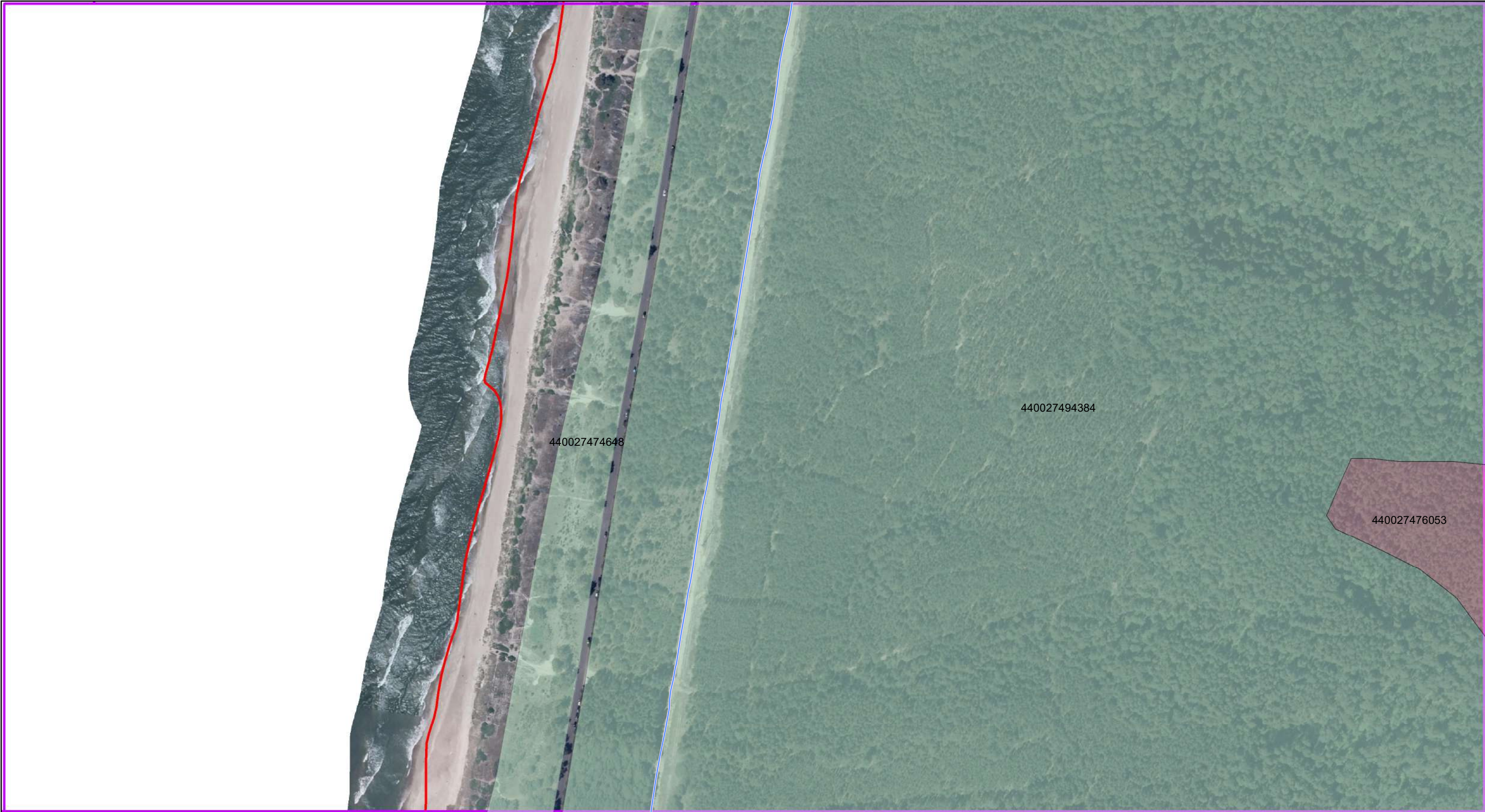
Kartografinis pagrindas:
ORT10LT© Nacionalinė žemės tarnyba prie Žemės ūkio ministerijos, 2018-2020



| | | | | |
|---|--------------------------------|------------|------------|----------|
| VŠĮ "Plačiajuostis internetas" | Sausio 13-osios g. 10, Vilnius | | | |
| Elektroninių ryšių tinklų elektroninių ryšių infrastruktūros apsaugos zonos VŠĮ "Plačiajuostis internetas" tinklo planas Neringos savivaldybėje | | | | |
| Pareigos | Kval. paž. Nr. | V. Pavardė | Data | Mastelis |
| Proj. vadovas | 8879 | M. Bitinas | 2023-03-30 | 1:3000 |
| | | | | |

Elektroninių ryšių tinklų elektroninių ryšių infrastruktūros apsaugos zonos
VšĮ "Plačiajuostis internetas" tinklo planas Neringos savivaldybėje

PATVIRTINTA
Lietuvos Respublikos susisiekimo ministro
2023 m. d. įsakymu Nr.



Sutartiniai ženklai

- Požeminis ryšių kabelis (3801)
- VšĮ "Plačiajuostis internetas" tinklo apsaugos zona
- Sklypas, kuriame nustatoma apsaugos zonos žyma
- Sklypas, kuriame yra esama ir galiojanti apsaugos zonos žyma
- Teritorijos suskirstymas lapais
- Savivaldybės aprėpties rbos

Lapas Nr.26


Kartografinis pagrindas:
ORT10LT© Nacionalinė žemės tarnyba prie Žemės ūkio ministerijos, 2018-2020



| | | | | |
|--|----------------|--------------------------------|------------|----------|
| VšĮ "Plačiajuostis internetas" | | Sausio 13-osios g. 10, Vilnius | | |
| Elektroninių ryšių tinklų elektroninių ryšių infrastruktūros apsaugos zonos VšĮ "Plačiajuostis internetas" tinklo planas Neringos savivaldybėje | | | | |
| Pareigos | Kval. paž. Nr. | V. Pavardė | Data | Mastelis |
| Proj. vadovas | 8879 | M. Bitinas | 2023-03-30 | 1:3000 |
| | | | | |

Elektroninių ryšių tinklų elektroninių ryšių infrastruktūros apsaugos zonos VŠĮ "Plačiajuostis internetas" tinklo planas Neringos savivaldybėje

PATVIRTINTA
Lietuvos Respublikos susisiekimo ministro
2023 m. d. įsakymu Nr.



Sutartiniai ženklai

- Požeminis ryšių kabelis (3801)
- VŠĮ "Plačiajuostis internetas" tinklo apsaugos zona
- Sklypas, kuriame nustatoma apsaugos zonos žyma
- Sklypas, kuriame yra esama ir galiojanti apsaugos zonos žyma
- Teritorijos suskirstymas lapais
- Savivaldybės aprėpties rėšos

Lapas Nr.27

Kartografinis pagrindas:
ORT10LT© Nacionalinė žemės tarnyba prie Žemės ūkio ministerijos, 2018-2020



| | | | | |
|---|----------------|--------------------------------|------------|----------|
| VŠĮ "Plačiajuostis internetas" | | Sausio 13-osios g. 10, Vilnius | | |
| Elektroninių ryšių tinklų elektroninių ryšių infrastruktūros apsaugos zonos VŠĮ "Plačiajuostis internetas" tinklo planas Neringos savivaldybėje | | | | |
| Pareigos | Kval. paž. Nr. | V. Pavardė | Data | Mastelis |
| Proj. vadovas | 8879 | M. Bitinas | 2023-03-30 | 1:3000 |
| | | | | |

Elektroninių ryšių tinklų elektroninių ryšių infrastruktūros apsaugos zonos VšĮ "Plačiajuostis internetas" tinklo planas Neringos savivaldybėje

PATVIRTINTA
Lietuvos Respublikos susisiekimo ministro
2023 m. d. įsakymu Nr.



Sutartiniai ženklai

- Požeminis ryšių kabelis (3801)
- VšĮ "Plačiajuostis internetas" tinklo apsaugos zona
- Sklypas, kuriame nustatoma apsaugos zonos žyma
- Sklypas, kuriame yra esama ir galiojanti apsaugos zonos žyma
- Teritorijos suskirstymas lapais
- Savivaldybės aprėpties rėš

Lapas Nr.28


Kartografinis pagrindas:
ORT10LT© Nacionalinė žemės tarnyba prie Žemės ūkio ministerijos, 2018-2020



| | | | | |
|--|----------------|--------------------------------|------------|----------|
| VšĮ "Plačiajuostis internetas" | | Sausio 13-osios g. 10, Vilnius | | |
| Elektroninių ryšių tinklų elektroninių ryšių infrastruktūros apsaugos zonos VšĮ "Plačiajuostis internetas" tinklo planas Neringos savivaldybėje | | | | |
| Pareigos | Kval. paž. Nr. | V. Pavardė | Data | Mastelis |
| Proj. vadovas | 8879 | M. Bitinas | 2023-03-30 | 1:3000 |
| | | | | |

Elektroninių ryšių tinklų elektroninių ryšių infrastruktūros apsaugos zonos VŠĮ "Plačiajuostis internetas" tinklo planas Neringos savivaldybėje

PATVIRTINTA
Lietuvos Respublikos susisiekimo ministro
2023 m. d. įsakymu Nr.









440027494384

440027474648

440027838388

440025725739

Sutartiniai ženklai

-  Požeminis ryšių kabelis (3801)
-  VŠĮ "Plačiajuostis internetas" tinklo apsaugos zona
-  Sklypas, kuriame nustatoma apsaugos zonos žyma
-  Sklypas, kuriame yra esama ir galiojanti apsaugos zonos žyma
-  Teritorijos suskirstymas lapais
-  Savivaldybės aprėpties rėš

Lapas Nr.29


Kartografinis pagrindas:
ORT10LT© Nacionalinė žemės tarnyba prie Žemės ūkio ministerijos, 2018-2020









| | | | | |
|---|----------------|--------------------------------|------------|----------|
| VŠĮ "Plačiajuostis internetas" | | Sausio 13-osios g. 10, Vilnius | | |
| Elektroninių ryšių tinklų elektroninių ryšių infrastruktūros apsaugos zonos VŠĮ "Plačiajuostis internetas" tinklo planas Neringos savivaldybėje | | | | |
| Pareigos | Kval. paž. Nr. | V. Pavardė | Data | Mastelis |
| Proj. vadovas | 8879 | M. Bitinas | 2023-03-30 | 1:3000 |
| | | | | |

Elektroninių ryšių tinklų elektroninių ryšių infrastruktūros apsaugos zonos
VŠĮ "Plačiajuostis internetas" tinklo planas Neringos savivaldybėje

PATVIRTINTA
Lietuvos Respublikos susisiekimo ministro
2023 m. d. įsakymu Nr.



Sutartiniai ženklai

-  Požeminis ryšių kabelis (3801)
-  VŠĮ "Plačiajuostis internetas" tinklo apsaugos zona
-  Sklypas, kuriame nustatoma apsaugos zonos žyma
-  Sklypas, kuriame yra esama ir galiojanti apsaugos zonos žyma
-  Teritorijos suskirstymas lapais
-  Savivaldybės aprėpties rėšos

Lapas Nr.30

Kartografinis pagrindas:
ORT10LT© Nacionalinė žemės tarnyba prie Žemės ūkio ministerijos, 2018-2020



| | | | | |
|---|----------------|--------------------------------|------------|----------|
| VŠĮ "Plačiajuostis internetas" | | Sausio 13-osios g. 10, Vilnius | | |
| Elektroninių ryšių tinklų elektroninių ryšių infrastruktūros apsaugos zonos VŠĮ "Plačiajuostis internetas" tinklo planas Neringos savivaldybėje | | | | |
| Pareigos | Kval. paž. Nr. | V. Pavardė | Data | Mastelis |
| Proj. vadovas | 8879 | M. Bitinas | 2023-03-30 | 1:3000 |
| | | | | |

Elektroninių ryšių tinklų elektroninių ryšių infrastruktūros apsaugos zonos VŠĮ "Plačiajuostis internetas" tinklo planas Neringos savivaldybėje

PATVIRTINTA
Lietuvos Respublikos susisiekimo ministro
2023 m. d. įsakymu Nr.



Sutartiniai ženklai

- Požeminis ryšių kabelis (3801)
- VŠĮ "Plačiajuostis internetas" tinklo apsaugos zona
- Sklypas, kuriame nustatoma apsaugos zonos žyma
- Sklypas, kuriame yra esama ir galiojanti apsaugos zonos žyma
- Savivaldybės aprėpties rėnis

Lapas Nr.31

Kartografinis pagrindas:
ORT10LT© Nacionalinė žemės tarnyba prie Žemės ūkio ministerijos, 2018-2020



| | | | | |
|---|--------------------------------|------------|------------|----------|
| VŠĮ "Plačiajuostis internetas" | Sausio 13-osios g. 10, Vilnius | | | |
| Elektroninių ryšių tinklų elektroninių ryšių infrastruktūros apsaugos zonos VŠĮ "Plačiajuostis internetas" tinklo planas Neringos savivaldybėje | | | | |
| Pareigos | Kval. paž. Nr. | V. Pavardė | Data | Mastelis |
| Proj. vadovas | 8879 | M. Bitinas | 2023-03-30 | 1:3000 |
| | | | | |

Elektroninių ryšių tinklų elektroninių ryšių infrastruktūros apsaugos zonos VŠĮ "Plačiajuostis internetas" tinklo planas Neringos savivaldybėje

PATVIRTINTA
Lietuvos Respublikos susisiekimo ministro
2023 m. d. įsakymu Nr.



Sutartiniai ženklai

- Požeminis ryšių kabelis (3801)
- VŠĮ "Plačiajuostis internetas" tinklo apsaugos zona
- Sklypas, kuriame nustatoma apsaugos zonos žyma
- Sklypas, kuriame yra esama ir galiojanti apsaugos zonos žyma
- Teritorijos suskirstymas lapais
- Savivaldybės aprėpties rėš

Lapas Nr.32

Kartografinis pagrindas:
ORT10LT© Nacionalinė žemės tarnyba prie Žemės ūkio ministerijos, 2018-2020



| | | | | |
|---|----------------|--------------------------------|------------|----------|
| VŠĮ "Plačiajuostis internetas" | | Sausio 13-osios g. 10, Vilnius | | |
| Elektroninių ryšių tinklų elektroninių ryšių infrastruktūros apsaugos zonos VŠĮ "Plačiajuostis internetas" tinklo planas Neringos savivaldybėje | | | | |
| Pareigos | Kval. paž. Nr. | V. Pavardė | Data | Mastelis |
| Proj. vadovas | 8879 | M. Bitinas | 2023-03-30 | 1:3000 |
| | | | | |

Elektroninių ryšių tinklų elektroninių ryšių infrastruktūros apsaugos zonos VŠĮ "Plačiajuostis internetas" tinklo planas Neringos savivaldybėje

PATVIRTINTA
Lietuvos Respublikos susisiekimo ministro
2023 m. d. įsakymu Nr.



Sutartiniai ženklai

- Požeminis ryšių kabelis (3801)
- VŠĮ "Plačiajuostis internetas" tinklo apsaugos zona
- Sklypas, kuriame nustatoma apsaugos zonos žyma
- Sklypas, kuriame yra esama ir galiojanti apsaugos zonos žyma
- Teritorijos suskirstymas lapais
- Savivaldybės aprėpties rėš

Lapas Nr.33

Kartografinis pagrindas:
ORT10LT© Nacionalinė žemės tarnyba prie Žemės ūkio ministerijos, 2018-2020



| | | | | |
|---|----------------|--------------------------------|------------|----------|
| VŠĮ "Plačiajuostis internetas" | | Sausio 13-osios g. 10, Vilnius | | |
| Elektroninių ryšių tinklų elektroninių ryšių infrastruktūros apsaugos zonos VŠĮ "Plačiajuostis internetas" tinklo planas Neringos savivaldybėje | | | | |
| Pareigos | Kval. paž. Nr. | V. Pavardė | Data | Mastelis |
| Proj. vadovas | 8879 | M. Bitinas | 2023-03-30 | 1:3000 |
| | | | | |

Elektroninių ryšių tinklų elektroninių ryšių infrastruktūros apsaugos zonos VšĮ "Plačiajuostis internetas" tinklo planas Neringos savivaldybėje

PATVIRTINTA
Lietuvos Respublikos susisiekimo ministro
2023 m. d. įsakymu Nr.



Sutartiniai ženklai

- Požeminis ryšių kabelis (3801)
- VšĮ "Plačiajuostis internetas" tinklo apsaugos zona
- Sklypas, kuriame nustatoma apsaugos zonos žyma
- Sklypas, kuriame yra esama ir galiojanti apsaugos zonos žyma
- Teritorijos suskirstymas lapais
- Savivaldybės aprėpties rėš

Lapas Nr.34

Kartografinis pagrindas:
ORT10LT© Nacionalinė žemės tarnyba prie Žemės ūkio ministerijos, 2018-2020



| | | | | |
|--|--------------------------------|------------|------------|----------|
| VšĮ "Plačiajuostis internetas" | Sausio 13-osios g. 10, Vilnius | | | |
| Elektroninių ryšių tinklų elektroninių ryšių infrastruktūros apsaugos zonos VšĮ "Plačiajuostis internetas" tinklo planas Neringos savivaldybėje | | | | |
| Pareigos | Kval. paž. Nr. | V. Pavardė | Data | Mastelis |
| Proj. vadovas | 8879 | M. Bitinas | 2023-03-30 | 1:3000 |
| | | | | |

Elektroninių ryšių tinklų elektroninių ryšių infrastruktūros apsaugos zonos VŠĮ "Plačiajuostis internetas" tinklo planas Neringos savivaldybėje

PATVIRTINTA
Lietuvos Respublikos susisiekimo ministro
2023 m. d. įsakymu Nr.



Sutartiniai ženklai

- Požeminis ryšių kabelis (3801)
- VŠĮ "Plačiajuostis internetas" tinklo apsaugos zona
- Sklypas, kuriame nustatoma apsaugos zonos žyma
- Sklypas, kuriame yra esama ir galiojanti apsaugos zonos žyma
- Teritorijos suskirstymas lapais
- Savivaldybės aprėpties rėš

Lapas Nr.35

Kartografinis pagrindas:
ORT10LT© Nacionalinė žemės tarnyba prie Žemės ūkio ministerijos, 2018-2020



| | | | | |
|---|--------------------------------|------------|------------|----------|
| VŠĮ "Plačiajuostis internetas" | Sausio 13-osios g. 10, Vilnius | | | |
| Elektroninių ryšių tinklų elektroninių ryšių infrastruktūros apsaugos zonos VŠĮ "Plačiajuostis internetas" tinklo planas Neringos savivaldybėje | | | | |
| Pareigos | Kval. paž. Nr. | V. Pavardė | Data | Mastelis |
| Proj. vadovas | 8879 | M. Bitinas | 2023-03-30 | 1:3000 |
| | | | | |

Elektroninių ryšių tinklų elektroninių ryšių infrastruktūros apsaugos zonos
VšĮ "Plačiajuostis internetas" tinklo planas Neringos savivaldybėje

PATVIRTINTA
Lietuvos Respublikos susisiekimo ministro
2023 m. d. įsakymu Nr.



Sutartiniai ženklai

- Požeminis ryšių kabelis (3801)
- VšĮ "Plačiajuostis internetas" tinklo apsaugos zona
- Sklypas, kuriame nustatoma apsaugos zonos žyma
- Sklypas, kuriame yra esama ir galiojanti apsaugos zonos žyma
- Teritorijos suskirstymas lapais
- Savivaldybės aprėpties rėš

Lapas Nr.36

Kartografinis pagrindas:
ORT10LT© Nacionalinė žemės tarnyba prie Žemės ūkio ministerijos, 2018-2020



| | | | | |
|--|--------------------------------|------------|------------|----------|
| VšĮ "Plačiajuostis internetas" | Sausio 13-osios g. 10, Vilnius | | | |
| Elektroninių ryšių tinklų elektroninių ryšių infrastruktūros apsaugos zonos VšĮ "Plačiajuostis internetas" tinklo planas Neringos savivaldybėje | | | | |
| Pareigos | Kval. paž. Nr. | V. Pavardė | Data | Mastelis |
| Proj. vadovas | 8879 | M. Bitinas | 2023-03-30 | 1:3000 |
| | | | | |

Elektroninių ryšių tinklų elektroninių ryšių infrastruktūros apsaugos zonos VšĮ "Plačiajuostis internetas" tinklo planas Neringos savivaldybėje

PATVIRTINTA
Lietuvos Respublikos susisiekimo ministro
2023 m. d. įsakymu Nr.



Sutartiniai ženklai

- Požeminis ryšių kabelis (3801)
- VšĮ "Plačiajuostis internetas" tinklo apsaugos zona
- Sklypas, kuriame nustatoma apsaugos zonos žyma
- Sklypas, kuriame yra esama ir galiojanti apsaugos zonos žyma
- Teritorijos suskirstymas lapais
- Savivaldybės aprėpties rėš

Lapas Nr.37

Kartografinis pagrindas:
ORT10LT© Nacionalinė žemės tarnyba prie Žemės ūkio ministerijos, 2018-2020



| | | | | |
|--|----------------|--------------------------------|------------|----------|
| VšĮ "Plačiajuostis internetas" | | Sausio 13-osios g. 10, Vilnius | | |
| Elektroninių ryšių tinklų elektroninių ryšių infrastruktūros apsaugos zonos VšĮ "Plačiajuostis internetas" tinklo planas Neringos savivaldybėje | | | | |
| Pareigos | Kval. paž. Nr. | V. Pavardė | Data | Mastelis |
| Proj. vadovas | 8879 | M. Bitinas | 2023-03-30 | 1:3000 |
| | | | | |

Elektroninių ryšių tinklų elektroninių ryšių infrastruktūros apsaugos zonos
VŠĮ "Plačiajuostis internetas" tinklo planas Neringos savivaldybėje

PATVIRTINTA
Lietuvos Respublikos susisiekimo ministro
2023 m. d. įsakymu Nr.



Sutartiniai ženklai

- Požeminis ryšių kabelis (3801)
- VŠĮ "Plačiajuostis internetas" tinklo apsaugos zona
- Sklypas, kuriame nustatoma apsaugos zonos žyma
- Sklypas, kuriame yra esama ir galiojanti apsaugos zonos žyma
- Teritorijos suskirstymas lapais
- Savivaldybės aprėpties rėnis

Lapas Nr.38

Kartografinis pagrindas:
ORT10LT© Nacionalinė žemės tarnyba prie Žemės ūkio ministerijos, 2018-2020



| | | | | |
|---|----------------|--------------------------------|------------|----------|
| VŠĮ "Plačiajuostis internetas" | | Sausio 13-osios g. 10, Vilnius | | |
| Elektroninių ryšių tinklų elektroninių ryšių infrastruktūros apsaugos zonos VŠĮ "Plačiajuostis internetas" tinklo planas Neringos savivaldybėje | | | | |
| Pareigos | Kval. paž. Nr. | V. Pavardė | Data | Mastelis |
| Proj. vadovas | 8879 | M. Bitinas | 2023-03-30 | 1:3000 |
| | | | | |

Elektroninių ryšių tinklų elektroninių ryšių infrastruktūros apsaugos zonos
VšĮ "Plačiajuostis internetas" tinklo planas Neringos savivaldybėje

PATVIRTINTA
Lietuvos Respublikos susisiekimo ministro
2023 m. d. įsakymu Nr.



Sutartiniai ženklai

- Požeminis ryšių kabelis (3801)
- VšĮ "Plačiajuostis internetas" tinklo apsaugos zona
- Sklypas, kuriame nustatoma apsaugos zonos žyma
- Sklypas, kuriame yra esama ir galiojanti apsaugos zonos žyma
- Teritorijos suskirstymas lapais
- Savivaldybės aprėpties rėš

Lapas Nr.39

Kartografinis pagrindas:
ORT10LT© Nacionalinė žemės tarnyba prie Žemės ūkio ministerijos, 2018-2020



| | | | | |
|--|--------------------------------|------------|------------|----------|
| VšĮ "Plačiajuostis internetas" | Sausio 13-osios g. 10, Vilnius | | | |
| Elektroninių ryšių tinklų elektroninių ryšių infrastruktūros apsaugos zonos VšĮ "Plačiajuostis internetas" tinklo planas Neringos savivaldybėje | | | | |
| Pareigos | Kval. paž. Nr. | V. Pavardė | Data | Mastelis |
| Proj. vadovas | 8879 | M. Bitinas | 2023-03-30 | 1:3000 |
| | | | | |

Elektroninių ryšių tinklų elektroninių ryšių infrastruktūros apsaugos zonos
VŠĮ "Plačiajuostis internetas" tinklo planas Neringos savivaldybėje

PATVIRTINTA
Lietuvos Respublikos susisiekimo ministro
2023 m. d. įsakymu Nr.



Sutartiniai ženklai

- Požeminis ryšių kabelis (3801)
- VŠĮ "Plačiajuostis internetas" tinklo apsaugos zona
- Sklypas, kuriame nustatoma apsaugos zonos žyma
- Sklypas, kuriame yra esama ir galiojanti apsaugos zonos žyma
- Teritorijos suskirstymas lapais
- Savivaldybės aprėpties rėšos

Lapas Nr.40

Kartografinis pagrindas:
ORT10LT© Nacionalinė žemės tarnyba prie Žemės ūkio ministerijos, 2018-2020



| | | | | |
|---|----------------|--------------------------------|------------|----------|
| VŠĮ "Plačiajuostis internetas" | | Sausio 13-osios g. 10, Vilnius | | |
| Elektroninių ryšių tinklų elektroninių ryšių infrastruktūros apsaugos zonos VŠĮ "Plačiajuostis internetas" tinklo planas Neringos savivaldybėje | | | | |
| Pareigos | Kval. paž. Nr. | V. Pavardė | Data | Mastelis |
| Proj. vadovas | 8879 | M. Bitinas | 2023-03-30 | 1:3000 |
| | | | | |

Elektroninių ryšių tinklų elektroninių ryšių infrastruktūros apsaugos zonos VŠĮ "Plačiajuostis internetas" tinklo planas Neringos savivaldybėje

PATVIRTINTA
Lietuvos Respublikos susisiekimo ministro
2023 m. d. įsakymu Nr.



Sutartiniai ženklai

- Požeminis ryšių kabelis (3801)
- VŠĮ "Plačiajuostis internetas" tinklo apsaugos zona
- Sklypas, kuriame nustatoma apsaugos zonos žyma
- Sklypas, kuriame yra esama ir galiojanti apsaugos zonos žyma
- Teritorijos suskirstymas lapais
- Savivaldybės aprėpties rėš

Lapas Nr.41

Kartografinis pagrindas:
ORT10LT© Nacionalinė žemės tarnyba prie Žemės ūkio ministerijos, 2018-2020



| | | | | |
|---|----------------|--------------------------------|------------|----------|
| VŠĮ "Plačiajuostis internetas" | | Sausio 13-osios g. 10, Vilnius | | |
| Elektroninių ryšių tinklų elektroninių ryšių infrastruktūros apsaugos zonos VŠĮ "Plačiajuostis internetas" tinklo planas Neringos savivaldybėje | | | | |
| Pareigos | Kval. paž. Nr. | V. Pavardė | Data | Mastelis |
| Proj. vadovas | 8879 | M. Bitinas | 2023-03-30 | 1:3000 |
| | | | | |

Elektroninių ryšių tinklų elektroninių ryšių infrastruktūros apsaugos zonos VšĮ "Plačiajuostis internetas" tinklo planas Neringos savivaldybėje

PATVIRTINTA
Lietuvos Respublikos susisiekimo ministro
2023 m. d. įsakymu Nr.



Sutartiniai ženklai

- Požeminis ryšių kabelis (3801)
- VšĮ "Plačiajuostis internetas" tinklo apsaugos zona
- Sklypas, kuriame nustatoma apsaugos zonos žyma
- Sklypas, kuriame yra esama ir galiojanti apsaugos zonos žyma
- Teritorijos suskirstymas lapais
- Savivaldybės aprėpties rėšos

Lapas Nr.42

Kartografinis pagrindas:
ORT10LT© Nacionalinė žemės tarnyba prie Žemės ūkio ministerijos, 2018-2020



| | | | | |
|--|----------------|--------------------------------|------------|----------|
| VšĮ "Plačiajuostis internetas" | | Sausio 13-osios g. 10, Vilnius | | |
| Elektroninių ryšių tinklų elektroninių ryšių infrastruktūros apsaugos zonos VšĮ "Plačiajuostis internetas" tinklo planas Neringos savivaldybėje | | | | |
| Pareigos | Kval. paž. Nr. | V. Pavardė | Data | Mastelis |
| Proj. vadovas | 8879 | M. Bitinas | 2023-03-30 | 1:3000 |
| | | | | |

Elektroninių ryšių tinklų elektroninių ryšių infrastruktūros apsaugos zonos VšĮ "Plačiajuostis internetas" tinklo planas Neringos savivaldybėje

PATVIRTINTA
Lietuvos Respublikos susisiekimo ministro
2023 m. d. įsakymu Nr.



Sutartiniai ženklai

- Požeminis ryšių kabelis (3801)
- VšĮ "Plačiajuostis internetas" tinklo apsaugos zona
- Sklypas, kuriame nustatoma apsaugos zonos žyma
- Sklypas, kuriame yra esama ir galiojanti apsaugos zonos žyma
- Teritorijos suskirstymas lapais
- Savivaldybės aprėpties rėš

Lapas Nr.43

Kartografinis pagrindas:
ORT10LT© Nacionalinė žemės tarnyba prie Žemės ūkio ministerijos, 2018-2020



| | | | | |
|--|----------------|--------------------------------|------------|----------|
| VšĮ "Plačiajuostis internetas" | | Sausio 13-osios g. 10, Vilnius | | |
| Elektroninių ryšių tinklų elektroninių ryšių infrastruktūros apsaugos zonos VšĮ "Plačiajuostis internetas" tinklo planas Neringos savivaldybėje | | | | |
| Pareigos | Kval. paž. Nr. | V. Pavardė | Data | Mastelis |
| Proj. vadovas | 8879 | M. Bitinas | 2023-03-30 | 1:3000 |
| | | | | |

Elektroninių ryšių tinklų elektroninių ryšių infrastruktūros apsaugos zonos VšĮ "Plačiajuostis internetas" tinklo planas Neringos savivaldybėje

PATVIRTINTA
Lietuvos Respublikos susisiekimo ministro
2023 m. d. įsakymu Nr.



Sutartiniai ženklai

- Požeminis ryšių kabelis (3801)
- VšĮ "Plačiajuostis internetas" tinklo apsaugos zona
- Sklypas, kuriame nustatoma apsaugos zonos žyma
- Sklypas, kuriame yra esama ir galiojanti apsaugos zonos žyma
- Teritorijos suskirstymas lapais
- Savivaldybės aprėpties rėš

Lapas Nr.44

Kartografinis pagrindas:
ORT10LT© Nacionalinė žemės tarnyba prie Žemės ūkio ministerijos, 2018-2020



| | | | | |
|--|----------------|--------------------------------|------------|----------|
| VšĮ "Plačiajuostis internetas" | | Sausio 13-osios g. 10, Vilnius | | |
| Elektroninių ryšių tinklų elektroninių ryšių infrastruktūros apsaugos zonos VšĮ "Plačiajuostis internetas" tinklo planas Neringos savivaldybėje | | | | |
| Pareigos | Kval. paž. Nr. | V. Pavardė | Data | Mastelis |
| Proj. vadovas | 8879 | M. Bitinas | 2023-03-30 | 1:3000 |
| | | | | |

Elektroninių ryšių tinklų elektroninių ryšių infrastruktūros apsaugos zonos VšĮ "Plačiajuostis internetas" tinklo planas Neringos savivaldybėje

PATVIRTINTA
Lietuvos Respublikos susisiekimo ministro
2023 m. d. įsakymu Nr.



Sutartiniai ženklai

- Požeminis ryšių kabelis (3801)
- VšĮ "Plačiajuostis internetas" tinklo apsaugos zona
- Sklypas, kuriame nustatoma apsaugos zonos žyma
- Sklypas, kuriame yra esama ir galiojanti apsaugos zonos žyma
- Teritorijos suskirstymas lapais
- Savivaldybės aprėpties rėnis

Lapas Nr.45


Kartografinis pagrindas:
ORT10LT© Nacionalinė žemės tarnyba prie Žemės ūkio ministerijos, 2018-2020



| | | | | |
|--|--------------------------------|------------|------------|----------|
| VšĮ "Plačiajuostis internetas" | Sausio 13-osios g. 10, Vilnius | | | |
| Elektroninių ryšių tinklų elektroninių ryšių infrastruktūros apsaugos zonos VšĮ "Plačiajuostis internetas" tinklo planas Neringos savivaldybėje | | | | |
| Pareigos | Kval. paž. Nr. | V. Pavardė | Data | Mastelis |
| Proj. vadovas | 8879 | M. Bitinas | 2023-03-30 | 1:3000 |
| | | | | |

Elektroninių ryšių tinklų elektroninių ryšių infrastruktūros apsaugos zonos VšĮ "Plačiajuostis internetas" tinklo planas Neringos savivaldybėje

PATVIRTINTA
Lietuvos Respublikos susisiekimo ministro
2023 m. d. įsakymu Nr.









440027462246

440027461805

440025725739

Sutartiniai ženklai

-  Požeminis ryšių kabelis (3801)
-  VšĮ "Plačiajuostis internetas" tinklo apsaugos zona
-  Sklypas, kuriame nustatoma apsaugos zonos žyma
-  Sklypas, kuriame yra esama ir galiojanti apsaugos zonos žyma
-  Teritorijos suskirstymas lapais
-  Savivaldybės aprėpties rėš

Lapas Nr.46


Kartografinis pagrindas:
ORT10LT© Nacionalinė žemės tarnyba prie Žemės ūkio ministerijos, 2018-2020









| | | | | |
|--|--------------------------------|------------|------------|----------|
| VšĮ "Plačiajuostis internetas" | Sausio 13-osios g. 10, Vilnius | | | |
| Elektroninių ryšių tinklų elektroninių ryšių infrastruktūros apsaugos zonos VšĮ "Plačiajuostis internetas" tinklo planas Neringos savivaldybėje | | | | |
| Pareigos | Kval. paž. Nr. | V. Pavardė | Data | Mastelis |
| Proj. vadovas | 8879 | M. Bitinas | 2023-03-30 | 1:3000 |
| | | | | |

Elektroninių ryšių tinklų elektroninių ryšių infrastruktūros apsaugos zonos
VšĮ "Plačiajuostis internetas" tinklo planas Neringos savivaldybėje

PATVIRTINTA
Lietuvos Respublikos susisiekimo ministro
2023 m. d. įsakymu Nr.



Sutartiniai ženklai

-  Požeminis ryšių kabelis (3801)
-  VšĮ "Plačiajuostis internetas" tinklo apsaugos zona
-  Sklypas, kuriame nustatoma apsaugos zonos žyma
-  Sklypas, kuriame yra esama ir galiojanti apsaugos zonos žyma
-  Teritorijos suskirstymas lapais
-  Savivaldybės aprėpties rėbis

Lapas Nr.47

Kartografinis pagrindas:
ORT10LT© Nacionalinė žemės tarnyba prie Žemės ūkio ministerijos, 2018-2020



| | | | | |
|--|----------------|--------------------------------|------------|----------|
| VšĮ "Plačiajuostis internetas" | | Sausio 13-osios g. 10, Vilnius | | |
| Elektroninių ryšių tinklų elektroninių ryšių infrastruktūros apsaugos zonos VšĮ "Plačiajuostis internetas" tinklo planas Neringos savivaldybėje | | | | |
| Pareigos | Kval. paž. Nr. | V. Pavardė | Data | Mastelis |
| Proj. vadovas | 8879 | M. Bitinas | 2023-03-30 | 1:3000 |
| | | | | |

Elektroninių ryšių tinklų elektroninių ryšių infrastruktūros apsaugos zonos VšĮ "Plačiajuostis internetas" tinklo planas Neringos savivaldybėje

PATVIRTINTA
Lietuvos Respublikos susisiekimo ministro
2023 m. d. įsakymu Nr.



Sutartiniai ženklai

- Požeminis ryšių kabelis (3801)
- VšĮ "Plačiajuostis internetas" tinklo apsaugos zona
- Sklypas, kuriame nustatoma apsaugos zonos žyma
- Sklypas, kuriame yra esama ir galiojanti apsaugos zonos žyma
- Teritorijos suskirstymas lapais
- Savivaldybės aprėpties rėš

Lapas Nr.48

Kartografinis pagrindas:
ORT10LT© Nacionalinė žemės tarnyba prie Žemės ūkio ministerijos, 2018-2020









| | | | | |
|--|--------------------------------|------------|------------|----------|
| VšĮ "Plačiajuostis internetas" | Sausio 13-osios g. 10, Vilnius | | | |
| Elektroninių ryšių tinklų elektroninių ryšių infrastruktūros apsaugos zonos VšĮ "Plačiajuostis internetas" tinklo planas Neringos savivaldybėje | | | | |
| Pareigos | Kval. paž. Nr. | V. Pavardė | Data | Mastelis |
| Proj. vadovas | 8879 | M. Bitinas | 2023-03-30 | 1:3000 |
| | | | | |

Elektroninių ryšių tinklų elektroninių ryšių infrastruktūros apsaugos zonos VšĮ "Plačiajuostis internetas" tinklo planas Neringos savivaldybėje

PATVIRTINTA
Lietuvos Respublikos susisiekimo ministro
2023 m. d. įsakymu Nr.



Sutartiniai ženklai

-  Požeminis ryšių kabelis (3801)
-  VšĮ "Plačiajuostis internetas" tinklo apsaugos zona
-  Sklypas, kuriame nustatoma apsaugos zonos žyma
-  Sklypas, kuriame yra esama ir galiojanti apsaugos zonos žyma
-  Teritorijos suskirstymas lapais
-  Savivaldybės aprėpties rėšos

Lapas Nr.49

Kartografinis pagrindas:
ORT10LT© Nacionalinė žemės tarnyba prie Žemės ūkio ministerijos, 2018-2020



| | | | | |
|--|--------------------------------|------------|------------|----------|
| VšĮ "Plačiajuostis internetas" | Sausio 13-osios g. 10, Vilnius | | | |
| Elektroninių ryšių tinklų elektroninių ryšių infrastruktūros apsaugos zonos VšĮ "Plačiajuostis internetas" tinklo planas Neringos savivaldybėje | | | | |
| Pareigos | Kval. paž. Nr. | V. Pavardė | Data | Mastelis |
| Proj. vadovas | 8879 | M. Bitinas | 2023-03-30 | 1:3000 |
| | | | | |

Elektroninių ryšių tinklų elektroninių ryšių infrastruktūros apsaugos zonos
VšĮ "Plačiajuostis internetas" tinklo planas Neringos savivaldybėje







PATVIRTINTA
Lietuvos Respublikos susisiekimo ministro
2023 m. d. įsakymu Nr.



440026973677

Lapas Nr.50

Sutartiniai ženklai

-  Požeminis ryšių kabelis (3801)
-  VšĮ "Plačiajuostis internetas" tinklo apsaugos zona
-  Sklypas, kuriame nustatoma apsaugos zonos žyma
-  Sklypas, kuriame yra esama ir galiojanti apsaugos zonos žyma
-  Teritorijos suskirstymas lapais
-  Savivaldybės aprėpties rėš

Kartografinis pagrindas:
ORT10LT© Nacionalinė žemės tarnyba prie Žemės ūkio ministerijos, 2018-2020



| | | | | |
|--|--------------------------------|------------|------------|----------|
| VšĮ "Plačiajuostis internetas" | Sausio 13-osios g. 10, Vilnius | | | |
| Elektroninių ryšių tinklų elektroninių ryšių infrastruktūros apsaugos zonos VšĮ "Plačiajuostis internetas" tinklo planas Neringos savivaldybėje | | | | |
| Pareigos | Kval. paž. Nr. | V. Pavardė | Data | Mastelis |
| Proj. vadovas | 8879 | M. Bitinas | 2023-03-30 | 1:3000 |
| | | | | |






Elektroninių ryšių tinklų elektroninių ryšių infrastruktūros apsaugos zonos VšĮ "Plačiajuostis internetas" tinklo planas Neringos savivaldybėje

PATVIRTINTA
Lietuvos Respublikos susisiekimo ministro
2023 m. d. įsakymu Nr.



440026973677

Sutartiniai ženklai

-  Požeminis ryšių kabelis (3801)
-  VšĮ "Plačiajuostis internetas" tinklo apsaugos zona
-  Sklypas, kuriame nustatoma apsaugos zonos žyma
-  Sklypas, kuriame yra esama ir galiojanti apsaugos zonos žyma
-  Savivaldybės aprėpties rėš

Lapas Nr.51

Kartografinis pagrindas:
ORT10LT© Nacionalinė žemės tarnyba prie Žemės ūkio ministerijos, 2018-2020



| | | | | |
|--|--------------------------------|------------|------------|----------|
| VšĮ "Plačiajuostis internetas" | Sausio 13-osios g. 10, Vilnius | | | |
| Elektroninių ryšių tinklų elektroninių ryšių infrastruktūros apsaugos zonos VšĮ "Plačiajuostis internetas" tinklo planas Neringos savivaldybėje | | | | |
| Pareigos | Kval. paž. Nr. | V. Pavardė | Data | Mastelis |
| Proj. vadovas | 8879 | M. Bitinas | 2023-03-30 | 1:3000 |
| | | | | |

Elektroninių ryšių tinklų elektroninių ryšių infrastruktūros apsaugos zonos VšĮ "Plačiajuostis internetas" tinklo planas Neringos savivaldybėje

PATVIRTINTA
Lietuvos Respublikos susisiekimo ministro
2023 m. d. įsakymu Nr.



440026973677

Sutartiniai ženklai

- Požeminis ryšių kabelis (3801)
- VšĮ "Plačiajuostis internetas" tinklo apsaugos zona
- Sklypas, kuriame nustatoma apsaugos zonos žyma
- Sklypas, kuriame yra esama ir galiojanti apsaugos zonos žyma
- Teritorijos suskirstymas lapais
- Savivaldybės aprėpties rėbis

Lapas Nr.52

Kartografinis pagrindas:
ORT10LT© Nacionalinė žemės tarnyba prie Žemės ūkio ministerijos, 2018-2020









| | | | | |
|--|----------------|--------------------------------|------------|----------|
| VšĮ "Plačiajuostis internetas" | | Sausio 13-osios g. 10, Vilnius | | |
| Elektroninių ryšių tinklų elektroninių ryšių infrastruktūros apsaugos zonos VšĮ "Plačiajuostis internetas" tinklo planas Neringos savivaldybėje | | | | |
| Pareigos | Kval. paž. Nr. | V. Pavardė | Data | Mastelis |
| Proj. vadovas | 8879 | M. Bitinas | 2023-03-30 | 1:3000 |
| | | | | |

Elektroninių ryšių tinklų elektroninių ryšių infrastruktūros apsaugos zonos VšĮ "Plačiajuostis internetas" tinklo planas Neringos savivaldybėje

PATVIRTINTA
Lietuvos Respublikos susisiekimo ministro
2023 m. d. įsakymu Nr.



Sutartiniai ženklai

-  Požeminis ryšių kabelis (3801)
-  VšĮ "Plačiajuostis internetas" tinklo apsaugos zona
-  Sklypas, kuriame nustatoma apsaugos zonos žyma
-  Sklypas, kuriame yra esama ir galiojanti apsaugos zonos žyma
-  Teritorijos suskirstymas lapais
-  Savivaldybės aprėpties rėšos

Lapas Nr.53

Kartografinis pagrindas:
ORT10LT© Nacionalinė žemės tarnyba prie Žemės ūkio ministerijos, 2018-2020



| | | | | |
|--|----------------|--------------------------------|------------|----------|
| VšĮ "Plačiajuostis internetas" | | Sausio 13-osios g. 10, Vilnius | | |
| Elektroninių ryšių tinklų elektroninių ryšių infrastruktūros apsaugos zonos VšĮ "Plačiajuostis internetas" tinklo planas Neringos savivaldybėje | | | | |
| Pareigos | Kval. paž. Nr. | V. Pavardė | Data | Mastelis |
| Proj. vadovas | 8879 | M. Bitinas | 2023-03-30 | 1:3000 |
| | | | | |

Elektroninių ryšių tinklų elektroninių ryšių infrastruktūros apsaugos zonos VšĮ "Plačiajuostis internetas" tinklo planas Neringos savivaldybėje

PATVIRTINTA
Lietuvos Respublikos susisiekimo ministro
2023 m. d. įsakymu Nr.



Sutartiniai ženklai

- Požeminis ryšių kabelis (3801)
- VšĮ "Plačiajuostis internetas" tinklo apsaugos zona
- Sklypas, kuriame nustatoma apsaugos zonos žyma
- Sklypas, kuriame yra esama ir galiojanti apsaugos zonos žyma
- Teritorijos suskirstymas lapais
- Savivaldybės aprėpties rbos

Lapas Nr.54

Kartografinis pagrindas:
ORT10LT© Nacionalinė žemės tarnyba prie Žemės ūkio ministerijos, 2018-2020









| | | | | |
|--|----------------|--------------------------------|------------|----------|
| VšĮ "Plačiajuostis internetas" | | Sausio 13-osios g. 10, Vilnius | | |
| Elektroninių ryšių tinklų elektroninių ryšių infrastruktūros apsaugos zonos VšĮ "Plačiajuostis internetas" tinklo planas Neringos savivaldybėje | | | | |
| Pareigos | Kval. paž. Nr. | V. Pavardė | Data | Mastelis |
| Proj. vadovas | 8879 | M. Bitinas | 2023-03-30 | 1:3000 |
| | | | | |

Elektroninių ryšių tinklų elektroninių ryšių infrastruktūros apsaugos zonos VšĮ "Plačiajuostis internetas" tinklo planas Neringos savivaldybėje

PATVIRTINTA
Lietuvos Respublikos susisiekimo ministro
2023 m. d. įsakymu Nr.



Sutartiniai ženklai

-  Požeminis ryšių kabelis (3801)
-  VšĮ "Plačiajuostis internetas" tinklo apsaugos zona
-  Sklypas, kuriame nustatoma apsaugos zonos žyma
-  Sklypas, kuriame yra esama ir galiojanti apsaugos zonos žyma
-  Teritorijos suskirstymas lapais
-  Savivaldybės aprėpties rėš

Lapas Nr.55

Kartografinis pagrindas:
ORT10LT© Nacionalinė žemės tarnyba prie Žemės ūkio ministerijos, 2018-2020



| | | | | |
|--|----------------|--------------------------------|------------|----------|
| VšĮ "Plačiajuostis internetas" | | Sausio 13-osios g. 10, Vilnius | | |
| Elektroninių ryšių tinklų elektroninių ryšių infrastruktūros apsaugos zonos VšĮ "Plačiajuostis internetas" tinklo planas Neringos savivaldybėje | | | | |
| Pareigos | Kval. paž. Nr. | V. Pavardė | Data | Mastelis |
| Proj. vadovas | 8879 | M. Bitinas | 2023-03-30 | 1:3000 |
| | | | | |







Elektroninių ryšių tinklų elektroninių ryšių infrastruktūros apsaugos zonos
VšĮ "Plačiajuostis internetas" tinklo planas Neringos savivaldybėje

PATVIRTINTA
Lietuvos Respublikos susisiekimo ministro
2023 m. d. įsakymu Nr.



440026984181

Sutartiniai ženklai

-  Požeminis ryšių kabelis (3801)
-  VšĮ "Plačiajuostis internetas" tinklo apsaugos zona
-  Sklypas, kuriame nustatoma apsaugos zonos žyma
-  Sklypas, kuriame yra esama ir galiojanti apsaugos zonos žyma
-  Teritorijos suskirstymas lapais
-  Savivaldybės aprėpties rėšos

Lapas Nr.56

Kartografinis pagrindas:
ORT10LT© Nacionalinė žemės tarnyba prie Žemės ūkio ministerijos, 2018-2020



| | | | | |
|--|----------------|--------------------------------|------------|----------|
| VšĮ "Plačiajuostis internetas" | | Sausio 13-osios g. 10, Vilnius | | |
| Elektroninių ryšių tinklų elektroninių ryšių infrastruktūros apsaugos zonos VšĮ "Plačiajuostis internetas" tinklo planas Neringos savivaldybėje | | | | |
| Pareigos | Kval. paž. Nr. | V. Pavardė | Data | Mastelis |
| Proj. vadovas | 8879 | M. Bitinas | 2023-03-30 | 1:3000 |
| | | | | |






Elektroninių ryšių tinklų elektroninių ryšių infrastruktūros apsaugos zonos VšĮ "Plačiajuostis internetas" tinklo planas Neringos savivaldybėje

PATVIRTINTA
Lietuvos Respublikos susisiekimo ministro
2023 m. d. įsakymu Nr.



440026984181

Sutartiniai ženklai

-  Požeminis ryšių kabelis (3801)
-  VšĮ "Plačiajuostis internetas" tinklo apsaugos zona
-  Sklypas, kuriame nustatoma apsaugos zonos žyma
-  Sklypas, kuriame yra esama ir galiojanti apsaugos zonos žyma
-  Savivaldybės aprėpties rėšos

Lapas Nr.57


Kartografinis pagrindas:
ORT10LT© Nacionalinė žemės tarnyba prie Žemės ūkio ministerijos, 2018-2020



| | | | | |
|--|--------------------------------|------------|------------|----------|
| VšĮ "Plačiajuostis internetas" | Sausio 13-osios g. 10, Vilnius | | | |
| Elektroninių ryšių tinklų elektroninių ryšių infrastruktūros apsaugos zonos VšĮ "Plačiajuostis internetas" tinklo planas Neringos savivaldybėje | | | | |
| Pareigos | Kval. paž. Nr. | V. Pavardė | Data | Mastelis |
| Proj. vadovas | 8879 | M. Bitinas | 2023-03-30 | 1:3000 |
| | | | | |

Elektroninių ryšių tinklų elektroninių ryšių infrastruktūros apsaugos zonos VšĮ "Plačiajuostis internetas" tinklo planas Neringos savivaldybėje

PATVIRTINTA
Lietuvos Respublikos susisiekimo ministro
2023 m. d. įsakymu Nr.



Sutartiniai ženklai

- Požeminis ryšių kabelis (3801)
- VšĮ "Plačiajuostis internetas" tinklo apsaugos zona
- Sklypas, kuriame nustatoma apsaugos zonos žyma
- Sklypas, kuriame yra esama ir galiojanti apsaugos zonos žyma
- Teritorijos suskirstymas lapais
- Savivaldybės aprėpties rėš

Lapas Nr.58

Kartografinis pagrindas:
ORT10LT© Nacionalinė žemės tarnyba prie Žemės ūkio ministerijos, 2018-2020



| | | | | |
|--|----------------|--------------------------------|------------|----------|
| VšĮ "Plačiajuostis internetas" | | Sausio 13-osios g. 10, Vilnius | | |
| Elektroninių ryšių tinklų elektroninių ryšių infrastruktūros apsaugos zonos VšĮ "Plačiajuostis internetas" tinklo planas Neringos savivaldybėje | | | | |
| Pareigos | Kval. paž. Nr. | V. Pavardė | Data | Mastelis |
| Proj. vadovas | 8879 | M. Bitinas | 2023-03-30 | 1:3000 |
| | | | | |

Elektroninių ryšių tinklų elektroninių ryšių infrastruktūros apsaugos zonos VšĮ "Plačiajuostis internetas" tinklo planas Neringos savivaldybėje







PATVIRTINTA
Lietuvos Respublikos susisiekimo ministro
2023 m. d. įsakymu Nr.



440026972990

440026962518

Sutartiniai ženklai

-  Požeminis ryšių kabelis (3801)
-  VšĮ "Plačiajuostis internetas" tinklo apsaugos zona
-  Sklypas, kuriame nustatoma apsaugos zonos žyma
-  Sklypas, kuriame yra esama ir galiojanti apsaugos zonos žyma
-  Teritorijos suskirstymas lapais
-  Savivaldybės aprėpties rėš

Lapas Nr.59

Kartografinis pagrindas:
ORT10LT© Nacionalinė žemės tarnyba prie Žemės ūkio ministerijos, 2018-2020



| | | | | |
|--|----------------|--------------------------------|------------|----------|
| VšĮ "Plačiajuostis internetas" | | Sausio 13-osios g. 10, Vilnius | | |
| Elektroninių ryšių tinklų elektroninių ryšių infrastruktūros apsaugos zonos VšĮ "Plačiajuostis internetas" tinklo planas Neringos savivaldybėje | | | | |
| Pareigos | Kval. paž. Nr. | V. Pavardė | Data | Mastelis |
| Proj. vadovas | 8879 | M. Bitinas | 2023-03-30 | 1:3000 |
| | | | | |

Elektroninių ryšių tinklų elektroninių ryšių infrastruktūros apsaugos zonos VšĮ "Plačiajuostis internetas" tinklo planas Neringos savivaldybėje







PATVIRTINTA
Lietuvos Respublikos susisiekimo ministro
2023 m. d. įsakymu Nr.



440026972990

440026962518

Sutartiniai ženklai

-  Požeminis ryšių kabelis (3801)
-  VšĮ "Plačiajuostis internetas" tinklo apsaugos zona
-  Sklypas, kuriame nustatoma apsaugos zonos žyma
-  Sklypas, kuriame yra esama ir galiojanti apsaugos zonos žyma
-  Teritorijos suskirstymas lapais
-  Savivaldybės aprėpties rėš

Lapas Nr.60

Kartografinis pagrindas:
ORT10LT© Nacionalinė žemės tarnyba prie Žemės ūkio ministerijos, 2018-2020



| | | | | |
|--|--------------------------------|------------|------------|----------|
| VšĮ "Plačiajuostis internetas" | Sausio 13-osios g. 10, Vilnius | | | |
| Elektroninių ryšių tinklų elektroninių ryšių infrastruktūros apsaugos zonos VšĮ "Plačiajuostis internetas" tinklo planas Neringos savivaldybėje | | | | |
| Pareigos | Kval. paž. Nr. | V. Pavardė | Data | Mastelis |
| Proj. vadovas | 8879 | M. Bitinas | 2023-03-30 | 1:3000 |
| | | | | |

Elektroninių ryšių tinklų elektroninių ryšių infrastruktūros apsaugos zonos VšĮ "Plačiajuostis internetas" tinklo planas Neringos savivaldybėje

PATVIRTINTA
Lietuvos Respublikos susisiekimo ministro
2023 m. d. įsakymu Nr.



Sutartiniai ženklai

- Požeminis ryšių kabelis (3801)
- VšĮ "Plačiajuostis internetas" tinklo apsaugos zona
- Sklypas, kuriame nustatoma apsaugos zonos žyma
- Sklypas, kuriame yra esama ir galiojanti apsaugos zonos žyma
- Teritorijos suskirstymas lapais
- Savivaldybės aprėpties rėš

Lapas Nr.61

Kartografinis pagrindas:
ORT10LT© Nacionalinė žemės tarnyba prie Žemės ūkio ministerijos, 2018-2020



| | | | | |
|--|----------------|--------------------------------|------------|----------|
| VšĮ "Plačiajuostis internetas" | | Sausio 13-osios g. 10, Vilnius | | |
| Elektroninių ryšių tinklų elektroninių ryšių infrastruktūros apsaugos zonos VšĮ "Plačiajuostis internetas" tinklo planas Neringos savivaldybėje | | | | |
| Pareigos | Kval. paž. Nr. | V. Pavardė | Data | Mastelis |
| Proj. vadovas | 8879 | M. Bitinas | 2023-03-30 | 1:3000 |
| | | | | |

Elektroninių ryšių tinklų elektroninių ryšių infrastruktūros apsaugos zonos VšĮ "Plačiajuostis internetas" tinklo planas Neringos savivaldybėje

PATVIRTINTA
Lietuvos Respublikos susisiekimo ministro
2023 m. d. įsakymu Nr.



Sutartiniai ženklai

- Požeminis ryšių kabelis (3801)
- VšĮ "Plačiajuostis internetas" tinklo apsaugos zona
- Sklypas, kuriame nustatoma apsaugos zonos žyma
- Sklypas, kuriame yra esama ir galiojanti apsaugos zonos žyma
- Teritorijos suskirstymas lapais
- Savivaldybės aprėpties rėbis

Lapas Nr.62

Kartografinis pagrindas:
ORT10LT© Nacionalinė žemės tarnyba prie Žemės ūkio ministerijos, 2018-2020



| | | | | |
|--|----------------|--------------------------------|------------|----------|
| VšĮ "Plačiajuostis internetas" | | Sausio 13-osios g. 10, Vilnius | | |
| Elektroninių ryšių tinklų elektroninių ryšių infrastruktūros apsaugos zonos VšĮ "Plačiajuostis internetas" tinklo planas Neringos savivaldybėje | | | | |
| Pareigos | Kval. paž. Nr. | V. Pavardė | Data | Mastelis |
| Proj. vadovas | 8879 | M. Bitinas | 2023-03-30 | 1:3000 |
| | | | | |

Elektroninių ryšių tinklų elektroninių ryšių infrastruktūros apsaugos zonos VšĮ "Plačiajuostis internetas" tinklo planas Neringos savivaldybėje

PATVIRTINTA
Lietuvos Respublikos susisiekimo ministro
2023 m. d. įsakymu Nr.



Sutartiniai ženklai

- Požeminis ryšių kabelis (3801)
- VšĮ "Plačiajuostis internetas" tinklo apsaugos zona
- Sklypas, kuriame nustatoma apsaugos zonos žyma
- Sklypas, kuriame yra esama ir galiojanti apsaugos zonos žyma
- Teritorijos suskirstymas lapais
- Savivaldybės aprėpties ribos

Lapas Nr.63

Kartografinis pagrindas:
ORT10LT© Nacionalinė žemės tarnyba prie Žemės ūkio ministerijos, 2018-2020



| | | | | |
|--|----------------|--------------------------------|------------|----------|
| VšĮ "Plačiajuostis internetas" | | Sausio 13-osios g. 10, Vilnius | | |
| Elektroninių ryšių tinklų elektroninių ryšių infrastruktūros apsaugos zonos VšĮ "Plačiajuostis internetas" tinklo planas Neringos savivaldybėje | | | | |
| Pareigos | Kval. paž. Nr. | V. Pavardė | Data | Mastelis |
| Proj. vadovas | 8879 | M. Bitinas | 2023-03-30 | 1:3000 |
| | | | | |

Elektroninių ryšių tinklų elektroninių ryšių infrastruktūros apsaugos zonos VšĮ "Plačiajuostis internetas" tinklo planas Neringos savivaldybėje

PATVIRTINTA
Lietuvos Respublikos susisiekimo ministro
2023 m. d. įsakymu Nr.



Sutartiniai ženklai

- Požeminis ryšių kabelis (3801)
- VšĮ "Plačiajuostis internetas" tinklo apsaugos zona
- Sklypas, kuriame nustatoma apsaugos zonos žyma
- Sklypas, kuriame yra esama ir galiojanti apsaugos zonos žyma
- Teritorijos suskirstymas lapais
- Savivaldybės aprėpties rėbis

Lapas Nr.64

Kartografinis pagrindas:
ORT10LT© Nacionalinė žemės tarnyba prie Žemės ūkio ministerijos, 2018-2020



| | | | | |
|--|----------------|--------------------------------|------------|----------|
| VšĮ "Plačiajuostis internetas" | | Sausio 13-osios g. 10, Vilnius | | |
| Elektroninių ryšių tinklų elektroninių ryšių infrastruktūros apsaugos zonos VšĮ "Plačiajuostis internetas" tinklo planas Neringos savivaldybėje | | | | |
| Pareigos | Kval. paž. Nr. | V. Pavardė | Data | Mastelis |
| Proj. vadovas | 8879 | M. Bitinas | 2023-03-30 | 1:3000 |
| | | | | |

Elektroninių ryšių tinklų elektroninių ryšių infrastruktūros apsaugos zonos VšĮ "Plačiajuostis internetas" tinklo planas Neringos savivaldybėje

PATVIRTINTA
Lietuvos Respublikos susisiekimo ministro
2023 m. d. įsakymu Nr.



Sutartiniai ženklai

- Požeminis ryšių kabelis (3801)
- VšĮ "Plačiajuostis internetas" tinklo apsaugos zona
- Sklypas, kuriame nustatoma apsaugos zonos žyma
- Sklypas, kuriame yra esama ir galiojanti apsaugos zonos žyma
- Teritorijos suskirstymas lapais
- Savivaldybės aprėpties rėš

Lapas Nr.65

Kartografinis pagrindas:
ORT10LT© Nacionalinė žemės tarnyba prie Žemės ūkio ministerijos, 2018-2020



| | | | | |
|--|--------------------------------|------------|------------|----------|
| VšĮ "Plačiajuostis internetas" | Sausio 13-osios g. 10, Vilnius | | | |
| Elektroninių ryšių tinklų elektroninių ryšių infrastruktūros apsaugos zonos VšĮ "Plačiajuostis internetas" tinklo planas Neringos savivaldybėje | | | | |
| Pareigos | Kval. paž. Nr. | V. Pavardė | Data | Mastelis |
| Proj. vadovas | 8879 | M. Bitinas | 2023-03-30 | 1:3000 |
| | | | | |

Elektroninių ryšių tinklų elektroninių ryšių infrastruktūros apsaugos zonos VšĮ "Plačiajuostis internetas" tinklo planas Neringos savivaldybėje

PATVIRTINTA
Lietuvos Respublikos susisiekimo ministro
2023 m. d. įsakymu Nr.



Sutartiniai ženklai

- Požeminis ryšių kabelis (3801)
- VšĮ "Plačiajuostis internetas" tinklo apsaugos zona
- Sklypas, kuriame nustatoma apsaugos zonos žyma
- Sklypas, kuriame yra esama ir galiojanti apsaugos zonos žyma
- Teritorijos suskirstymas lapais
- Savivaldybės aprėpties rbos

Lapas Nr.66

Kartografinis pagrindas:
ORT10LT© Nacionalinė žemės tarnyba prie Žemės ūkio ministerijos, 2018-2020



| | | | | |
|--|----------------|--------------------------------|------------|----------|
| VšĮ "Plačiajuostis internetas" | | Sausio 13-osios g. 10, Vilnius | | |
| Elektroninių ryšių tinklų elektroninių ryšių infrastruktūros apsaugos zonos VšĮ "Plačiajuostis internetas" tinklo planas Neringos savivaldybėje | | | | |
| Pareigos | Kval. paž. Nr. | V. Pavardė | Data | Mastelis |
| Proj. vadovas | 8879 | M. Bitinas | 2023-03-30 | 1:3000 |
| | | | | |

Elektroninių ryšių tinklų elektroninių ryšių infrastruktūros apsaugos zonos VšĮ "Plačiajuostis internetas" tinklo planas Neringos savivaldybėje

PATVIRTINTA
Lietuvos Respublikos susisiekimo ministro
2023 m. d. įsakymu Nr.



Sutartiniai ženklai

- Požeminis ryšių kabelis (3801)
- VšĮ "Plačiajuostis internetas" tinklo apsaugos zona
- Sklypas, kuriame nustatoma apsaugos zonos žyma
- Sklypas, kuriame yra esama ir galiojanti apsaugos zonos žyma
- Teritorijos suskirstymas lapais
- Savivaldybės aprėpties rėš

Lapas Nr.67

Kartografinis pagrindas:
ORT10LT© Nacionalinė žemės tarnyba prie Žemės ūkio ministerijos, 2018-2020



| | | | | |
|--|----------------|--------------------------------|------------|----------|
| VšĮ "Plačiajuostis internetas" | | Sausio 13-osios g. 10, Vilnius | | |
| Elektroninių ryšių tinklų elektroninių ryšių infrastruktūros apsaugos zonos VšĮ "Plačiajuostis internetas" tinklo planas Neringos savivaldybėje | | | | |
| Pareigos | Kval. paž. Nr. | V. Pavardė | Data | Mastelis |
| Proj. vadovas | 8879 | M. Bitinas | 2023-03-30 | 1:3000 |
| | | | | |

Elektroninių ryšių tinklų elektroninių ryšių infrastruktūros apsaugos zonos VšĮ "Plačiajuostis internetas" tinklo planas Neringos savivaldybėje

PATVIRTINTA
Lietuvos Respublikos susisiekimo ministro
2023 m. d. įsakymu Nr.

440026972158



Sutartiniai ženklai

- Požeminis ryšių kabelis (3801)
- VšĮ "Plačiajuostis internetas" tinklo apsaugos zona
- Sklypas, kuriame nustatoma apsaugos zonos žyma
- Sklypas, kuriame yra esama ir galiojanti apsaugos zonos žyma
- Teritorijos suskirstymas lapais
- Savivaldybės aprėpties rėbis

Lapas Nr.68

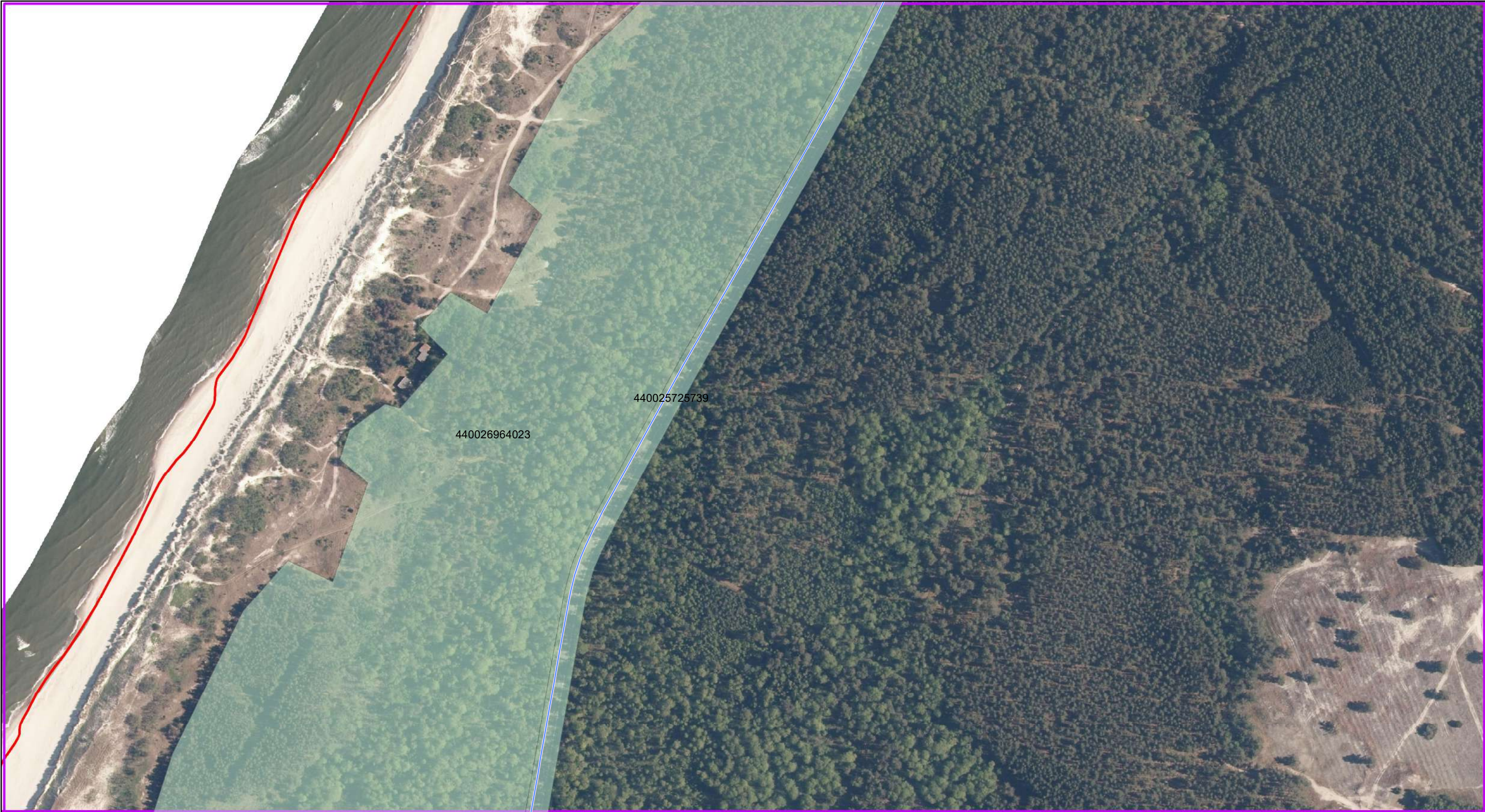
Kartografinis pagrindas:
ORT10LT© Nacionalinė žemės tarnyba prie Žemės ūkio ministerijos, 2018-2020









| | | | | |
|--|----------------|--------------------------------|------------|----------|
| VšĮ "Plačiajuostis internetas" | | Sausio 13-osios g. 10, Vilnius | | |
| Elektroninių ryšių tinklų elektroninių ryšių infrastruktūros apsaugos zonos VšĮ "Plačiajuostis internetas" tinklo planas Neringos savivaldybėje | | | | |
| Pareigos | Kval. paž. Nr. | V. Pavardė | Data | Mastelis |
| Proj. vadovas | 8879 | M. Bitinas | 2023-03-30 | 1:3000 |
| | | | | |

Elektroninių ryšių tinklų elektroninių ryšių infrastruktūros apsaugos zonos VšĮ "Plačiajuostis internetas" tinklo planas Neringos savivaldybėje

PATVIRTINTA
Lietuvos Respublikos susisiekimo ministro
2023 m. d. įsakymu Nr.



Sutartiniai ženklai

-  Požeminis ryšių kabelis (3801)
-  VšĮ "Plačiajuostis internetas" tinklo apsaugos zona
-  Sklypas, kuriame nustatoma apsaugos zonos žyma
-  Sklypas, kuriame yra esama ir galiojanti apsaugos zonos žyma
-  Teritorijos suskirstymas lapais
-  Savivaldybės aprėpties rbos

Lapas Nr.69


Kartografinis pagrindas:
ORT10LT© Nacionalinė žemės tarnyba prie Žemės ūkio ministerijos, 2018-2020









| | | | | |
|--|----------------|--------------------------------|------------|----------|
| VšĮ "Plačiajuostis internetas" | | Sausio 13-osios g. 10, Vilnius | | |
| Elektroninių ryšių tinklų elektroninių ryšių infrastruktūros apsaugos zonos VšĮ "Plačiajuostis internetas" tinklo planas Neringos savivaldybėje | | | | |
| Pareigos | Kval. paž. Nr. | V. Pavardė | Data | Mastelis |
| Proj. vadovas | 8879 | M. Bitinas | 2023-03-30 | 1:3000 |
| | | | | |

Elektroninių ryšių tinklų elektroninių ryšių infrastruktūros apsaugos zonos VŠĮ "Plačiajuostis internetas" tinklo planas Neringos savivaldybėje

PATVIRTINTA
Lietuvos Respublikos susisiekimo ministro
2023 m. d. įsakymu Nr.



Sutartiniai ženklai

-  Požeminis ryšių kabelis (3801)
-  VŠĮ "Plačiajuostis internetas" tinklo apsaugos zona
-  Sklypas, kuriame nustatoma apsaugos zonos žyma
-  Sklypas, kuriame yra esama ir galiojanti apsaugos zonos žyma
-  Teritorijos suskirstymas lapais
-  Savivaldybės aprėpties rbos

Lapas Nr.70

Kartografinis pagrindas:
ORT10LT© Nacionalinė žemės tarnyba prie Žemės ūkio ministerijos, 2018-2020



| | | | | |
|---|----------------|--------------------------------|------------|----------|
| VŠĮ "Plačiajuostis internetas" | | Sausio 13-osios g. 10, Vilnius | | |
| Elektroninių ryšių tinklų elektroninių ryšių infrastruktūros apsaugos zonos VŠĮ "Plačiajuostis internetas" tinklo planas Neringos savivaldybėje | | | | |
| Pareigos | Kval. paž. Nr. | V. Pavardė | Data | Mastelis |
| Proj. vadovas | 8879 | M. Bitinas | 2023-03-30 | 1:3000 |
| | | | | |

Elektroninių ryšių tinklų elektroninių ryšių infrastruktūros apsaugos zonos VšĮ "Plačiajuostis internetas" tinklo planas Neringos savivaldybėje

PATVIRTINTA
Lietuvos Respublikos susisiekimo ministro
2023 m. d. įsakymu Nr.



Sutartiniai ženklai

- Požeminis ryšių kabelis (3801)
- VšĮ "Plačiajuostis internetas" tinklo apsaugos zona
- Sklypas, kuriame nustatoma apsaugos zonos žyma
- Sklypas, kuriame yra esama ir galiojanti apsaugos zonos žyma
- Teritorijos suskirstymas lapais
- Savivaldybės aprėpties ribos

Lapas Nr.71

Kartografinis pagrindas:
ORT10LT© Nacionalinė žemės tarnyba prie Žemės ūkio ministerijos, 2018-2020



| | | | | |
|--|----------------|--------------------------------|------------|----------|
| VšĮ "Plačiajuostis internetas" | | Sausio 13-osios g. 10, Vilnius | | |
| Elektroninių ryšių tinklų elektroninių ryšių infrastruktūros apsaugos zonos VšĮ "Plačiajuostis internetas" tinklo planas Neringos savivaldybėje | | | | |
| Pareigos | Kval. paž. Nr. | V. Pavardė | Data | Mastelis |
| Proj. vadovas | 8879 | M. Bitinas | 2023-03-30 | 1:3000 |
| | | | | |