



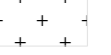






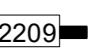



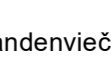










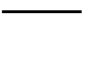






**NERINGOS SAVIVALDYBĖS TERITORIJOS
IR JOS DALIŲ BENDROJO PLANO
KOREGAVIMAS, NUSTATANT
PRIORITETINES SAVIVALDYBĖS
INFRASTRUKTŪROS PLĖTROS TERITORIJAS**



**SPRENDINIŲ KONKRETIZAVIMAS
INŽINERINĖS INFRASTRUKTŪROS BRĖŽINYS
NIDA**

M 1: 5 000

- SUTARTINIAI ŽYMĖJIMAI:**
-  Neringos savivaldybės administracinė riba
 -  Detalizuojamų teritorijų ribos (šaltinis: "Neringos savivaldybės teritorijos ir jos dalių bendrasis planas", patvirtintas 2012 m. rugpjūčio 21 d. Neringos savivaldybės tarybos sprendimu Nr. T1-164)
 -  Reglamentinių zonų ribos ir numeris (šaltinis: "Neringos savivaldybės teritorijos ir jos dalių bendrasis planas", patvirtintas 2012 m. rugpjūčio 21 d. Neringos savivaldybės tarybos sprendimu Nr. T1-164)
 -  Urbanizuotos ir urbanizuojamos teritorijos:
 -  Kapinės
 - Neurbanizuojamos teritorijos:**
 -  Valstybinės reikšmės miškas (šaltinis: Valstybinė miškų tarnyba prie Aplinkos ministerijos)
 -  Miško žemė (šaltinis: Valstybinė miškų tarnyba prie Aplinkos ministerijos)
 -  Vanduo
 - Neklinojamasis kultūros paveldas (šaltinis: Kultūros paveldo departamentas prie Kultūros ministerijos):**
 -  Neklinojamojo kultūros paveldo objektas
 -  Neklinojamojo kultūros paveldo objekto teritorija
 - Susisiekimo infrastruktūra:**
 -  Krašto kelias, jo Nr.
 -  Rajoninis kelias, jo Nr.
 -  Kiltas kelias / gatvė
 -  Kelio apsaugos zonos riba
 - Inžinerinė infrastruktūra:**
 -  Vandens tiekimas ir nuotekų tvarkymas (šaltinis: Lietuvos geologijos tarnyba prie Aplinkos ministerijos; "Neringos savivaldybės teritorijos ir jos dalių bendrasis planas", patvirtintas 2012 m. rugpjūčio 21 d. Neringos savivaldybės tarybos sprendimu Nr. T1-164)
 - Vandens telkinių apsaugos zonos:**
 -  Griėžio režimo apsaugos juosta (I-oji juosta)
 -  Bakterioliginės taršos (II-oji juosta) apribojimo juosta grunliniam sluoksniui
 -  Cheminės taršos apribojimo juosta (3 A sektorius)
 -  Būtinų nuotekų valymo (renginių) sanitarinės apsaugos zonos ir jų dydis (metrais)
 - Kiti žymėjimai:**
 -  Radiolokacinis bokštas (šaltinis: Valstybės sienos apsaugos tarnyba)
 -  Pasienio kontrolės punktas (šaltinis: Valstybės sienos apsaugos tarnyba)
 -  Valstybės sienos apsaugos tarnybos struktūrinis padalinys (šaltinis: Valstybės sienos apsaugos tarnyba)
 -  Pasienio ruožo riba (šaltinis: Valstybės sienos apsaugos tarnyba)
 -  Pajūrio juostos riba (šaltinis: "Lietuvos Respublikos pajūrio juostos ribų planas", patvirtintas 2015 m. rugpjūčio 19 d. Lietuvos Respublikos Vyriausybės nutarimu Nr. 885)
 -  Esami pastatai
 -  Nidos aerodromas ir jo apsaugos zona (šaltinis: VĮ Transporto kompetencijų agentūra)
 - Teritorijos įgyvendinimo prioritetų zonos:**
 -  Pirmas įgyvendinimo prioritetas (prioritetinės plėtros)
 -  Antras įgyvendinimo prioritetas (neprioritetinės plėtros)
 - Savivaldybės infrastruktūros plėtros poreikis:**
 -  Esamosiose ir konvertuojamosiose teritorijose
 -  Numatomose vystyti teritorijose
 -  Numatomose perspektyvoje vystyti teritorijose

KVAL. RŪK. NR.	atomis	PLANAVIMO ORGANIZATORIUS	NERINGOS SAVIVALDYBĖS ADMINISTRACIJOS DIREKTORIUS	SUTARTIES NR. AT-201-1916	LAPAS	3
TPV001	TPV	PLANAVIMO ORGANIZATORIUS	NERINGOS SAVIVALDYBĖS ADMINISTRACIJOS DIREKTORIUS	TPD Nr. K-RJ-23-22-387	LAPAS	5
ATB2	PV	PLANAVIMO ORGANIZATORIUS	NERINGOS SAVIVALDYBĖS ADMINISTRACIJOS DIREKTORIUS	TPD Nr. K-RJ-23-22-387	LAPAS	5
TPV002	PV	PLANAVIMO ORGANIZATORIUS	NERINGOS SAVIVALDYBĖS ADMINISTRACIJOS DIREKTORIUS	TPD Nr. K-RJ-23-22-387	LAPAS	5