



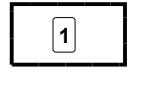
**NERINGOS SAVIVALDYBĖS TERITORIJOS
IR JOS DALIŲ BENDROJO PLANO
KOREGAVIMAS, NUSTATANT
PRIORITETINES SAVIVALDYBĖS
INFRASTRUKTŪROS PLĖTROS TERITORIJAS**



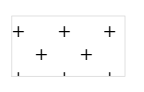
**SPRENDINIŲ KONKRETIZAVIMAS
INŽINERINĖS INFRASTRUKTŪROS BRĖŽINYS
PREILA**

M 1: 5 000

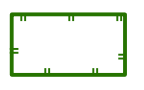


SUTARTINIAI ŽYMĖJIMAI:

-  Neringos savivaldybės administracinė riba
-  Detalizuojamų teritorijų ribos (šaltinis: "Neringos savivaldybės teritorijos ir jos dalių bendrasis planas", patvirtintas 2012 m. rugsėjo 21 d. Neringos savivaldybės tarybos sprendimu Nr. T1-164)
-  Reglamentinių zonų ribos ir numeris (šaltinis: "Neringos savivaldybės teritorijos ir jos dalių bendrasis planas", patvirtintas 2012 m. rugsėjo 21 d. Neringos savivaldybės tarybos sprendimu Nr. T1-164)

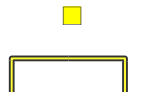
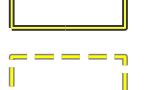
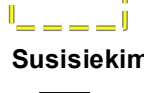
Urbanizuotos ir urbanizuojamos teritorijos:

-  Kapinės

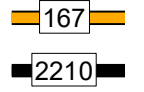
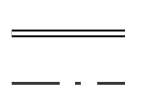


Neurbanizuojamos teritorijos:

-  Valstybinės reikšmės miškas (šaltinis: Valstybinė miškų tarnyba prie Aplinkos ministerijos)
-  Miško žemė (šaltinis: Valstybinė miškų tarnyba prie Aplinkos ministerijos)
-  Vanduo

Nekilnojamas kultūros paveldas (šaltinis: Kultūros paveldo departamentas prie Kultūros ministerijos):

-  Nekilnojamojo kultūros paveldo objektas
-  Nekilnojamojo kultūros paveldo objekto teritorija
-  Nekilnojamųjų kultūros vertybių apsaugos zona





Susisiekimo infrastruktūra:

-  Krašto kelias, jo Nr.
-  Rajoninis kelias, jo Nr.
-  Kitas kelias / gatvė
-  Kelio apsaugos zonos riba



Inžinerinė infrastruktūra:

Vandens tiekimas ir nuotekų tvarkymas (šaltinis: Lietuvos geologijos tarnyba prie Aplinkos ministerijos; "Neringos savivaldybės teritorijos ir jos dalių bendrasis planas", patvirtintas 2012 m. rugsėjo 21 d. Neringos savivaldybės tarybos sprendimu Nr. T1-164)



Vandenviečių apsaugos zonos:

-  Griežto režimo apsaugos juosta (I-oji juosta)
-  Bakteriologinės taršos (II-oji juosta) apribojimo juosta grūntiniam sluoksniui
-  Cheminės taršos apribojimo juosta (3 A sektorius)
-  Buitinių nuotekų valymo įrenginių sanitarinės apsaugos zonos ir jų dydis (metrais)



Kiti žymėjimai:


-  Pajūrio juostos riba (šaltinis: "Lietuvos Respublikos pajūrio juostos ribų planas", patvirtintas 2015 m. rugpjūčio 19 d. Lietuvos Respublikos Vyriausybės nutarimu Nr. 885)
-  Esami pastatai

Teritorijos įgyvendinimo prioritetų zonos:

-  Pirmas įgyvendinimo prioritetas (prioritetinės plėtros)
-  Antras įgyvendinimo prioritetas (neprioritetinės plėtros)

Savivaldybės infrastruktūros plėtros poreikis:

-  Esamose ir konvertuojamose teritorijose
-  Numatomose vystyti teritorijose

KVAL. PATV. DOK. NR.	 Žemėnuo g. 136, Vilnius Tel. (8-5) 2728334, Faks. (8-5) 2031280	PLANO PAVADINIMAS Neringos savivaldybės teritorijos ir jos dalių bendrojo plano koregavimas, nustatant prioritetines savivaldybės infrastruktūros plėtros teritorijas	
TPV0081	TER. R. PAV. ADOPUOJ. E. Grabievskiene	2023.05. PLANAVIMO PROCESO STADIJA. BRĖŽINIO PAVADINIMAS	
A1682	PV A. Kažienė	2023.05. Sprendinių konkretizavimas	
TPV0034	PDV Ž. Grabauskas	2023.05. Inžinerinės infrastruktūros brėžinys Preila	
	Vyr. inž. E. Romanovska	2023.05.	
KALBOS TRUMP.: LT	PLANAVIMO ORGANIZATORIUS NERINGOS SAVIVALDYBĖS ADMINISTRACIJOS DIREKTORIUS	SUTARTIES NR. AT-22T-1975 TPD Nr. K-RJ-23-22-387	M 1:5 000 LAPAS 5 LAPŲ 5