



## NERINGOS SAVIVALDYBĖS ADMINISTRACIJOS DIREKTORIUS

### ĮSAKYMAS DĖL ŽEMĖS SKLYPO IEVOS KALNO G. 10A, NERINGA, DETALIOJO PLANO, PATVIRTINTO NERINGOS SAVIVALDYBĖS TARYBOS 2014 M. RUGPJŪČIO 21 D. SPRENDIMU NR. T1-125, SPRENDINIŲ KOREGAVIMO TECHNINIO PROJEKTO RENGIMO METU


2017 m. gruodžio 19 d. Nr. V13- 808  
Neringa

Vadovaudamasis Lietuvos Respublikos vietos savivaldos įstatymo 29 straipsnio 8 dalies 2 punktu, Lietuvos Respublikos teritorijų planavimo įstatymo 28 straipsnio 8 dalimi, Kompleksinio teritorijų planavimo dokumentų rengimo taisyklių, patvirtintų Lietuvos Respublikos aplinkos ministro 2014 m. sausio 2 d. įsakymu Nr. D1-8 „Dėl Kompleksinio teritorijų planavimo dokumentų rengimo taisyklių patvirtinimo“, 318.3.1 ir 323.1 papunkčiais ir atsižvelgdamas į Neringos savivaldybės teritorijų planavimo komisijos 2017 m. lapkričio 30 d. kompleksinio derinimo protokolą Nr. 14:

Tvirtinu žemės sklypo Ievos Kalno g. 10A, Neringa, detaliojo plano, patvirtinto Neringos savivaldybės tarybos 2014 m. rugpjūčio 21 d. sprendimu Nr. T1-125, sprendinių koregavimą techninio projekto rengimo metu (pridedamas detaliojo plano koregavimo brėžinys).

Šis įsakymas gali būti skundžiamas Lietuvos Respublikos administracinių bylų teisenos įstatymo nustatyta tvarka Neringos savivaldybės visuomeninei administracinių ginčų komisijai (Taikos g. 2, LT-93123 Neringa) arba Klaipėdos apygardos administraciniam teismui (Galinio Pylimo g. 9, LT-91230 Klaipėda) per vieną mėnesį nuo šio teisės akto paskelbimo arba įteikimo suinteresuotam asmeniui dienos.

Administracijos direktorius

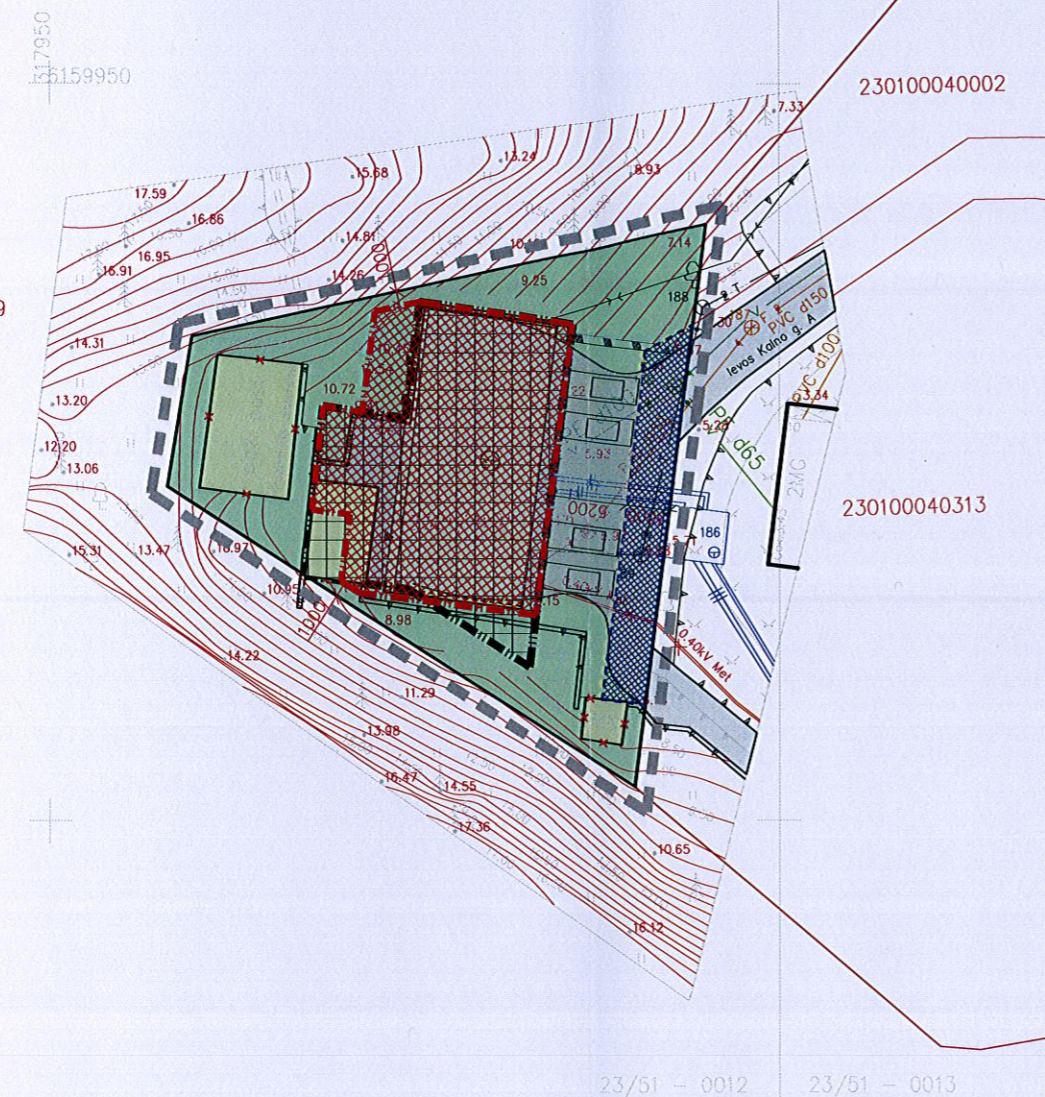


Algimantas Vyšniauskas

Neringos savivaldybės administracijos direktoriaus  
 2017 m. gruodžio mėn. 19 d.  
 Įsakymo Nr. V13-808  
 Priedas



SITUACIJOS SCHEMA SU SKLYPO DISLOKACIJOS VIETA



SUTARTINIAI ŽYMĖJIMAI

ŽEMĖS NAUDOJIMO BŪDAI IR POBŪDŽIAI	
[Green box]	REKREACINĖS TERITORIJOS
RIBOS	
[Dashed line]	PLANUOJAMOS TERITORIJOS RIBA
[Thin solid line]	ESAMŲ SKLYPŲ RIBOS
[Thick solid line]	ESAMA STATYBOS RIBA
[Grid pattern]	ESAMA UŽSTATYTI LEIDŽIAMA TERITORIJA
[Red dashed line]	NAUJAI FORMUOJAMA STATYBOS RIBA
[Red grid pattern]	NAUJAI FORMUOJAMA UŽSTATYTI LEIDŽIAMA TERITORIJA
[Thin solid line]	GRETIMŲ ĮREGISTRUOTŲ SKLYPŲ RIBOS
[Blue grid pattern]	PLANUOJAMO SERVITUTO RIBOS
STATINIAI	
[Green box with cross]	ESAMI GRIAUNAMI IR REKONSTRUOJAMI PASTATAI

PASTABA: UŽSTATYTI LEIDŽIAMOS TERITORIJOS PLOTAS NEKEIČIAMAS. ŠIUO BRĖŽINIU NEKEIČIAMI KITI DETALIOJO PLANO SPRENDINIAI

*Pritaikoma*  
 Klaipėdos apskrities priešgaisrinės gelbėjimo valdybos  
 Valstybinės priešgaisrinės priežiūros skyriaus  
 Stabų priežiūros poskyrio vyresnioji inspektorė  
**Justė Bražienė**  
 2017-12-13  
*Suderinta*  
 Neringos savivaldybės administracijos  
 vyriausiasis specialistas  
 (ekologijai, aplinkosaugai)  
**Viktoras Kolokšanskis**  
 2017-11-30  
*Suderinta*  
 Neringos savivaldybės administracijos  
 Architektūros skyriaus  
 vyriausioji specialistė  
**Lina Lukauskaitė**  
 2017-11-30

Nacionalinio visuomenės sveikatos centro  
 prie Sveikatos apsaugos ministerijos  
 Klaipėdos departamentas

Klaipėdos departamento  
 Visuomenės sveikatos saugos skyriaus  
 vedėjo pavaduotoja

*Alma Mikulėnaitė*  
 2017-11-30  
 Sveikatos apsaugos ministerijos  
 Nacionalinio visuomenės sveikatos centro  
 Klaipėdos departamentas  
 visuomenės sveikatos saugos skyriaus  
 vedėjo pavaduotoja  
 (16.11.5.3.11) 2017-11-28

*Suderinta*  
**SUDERINTA**  
**Dainora Šiškienė**  
 Neringos savivaldybės administracijos  
 Architektūros skyriaus vedėja  
 2017 m. 11 mėn. 30 d.

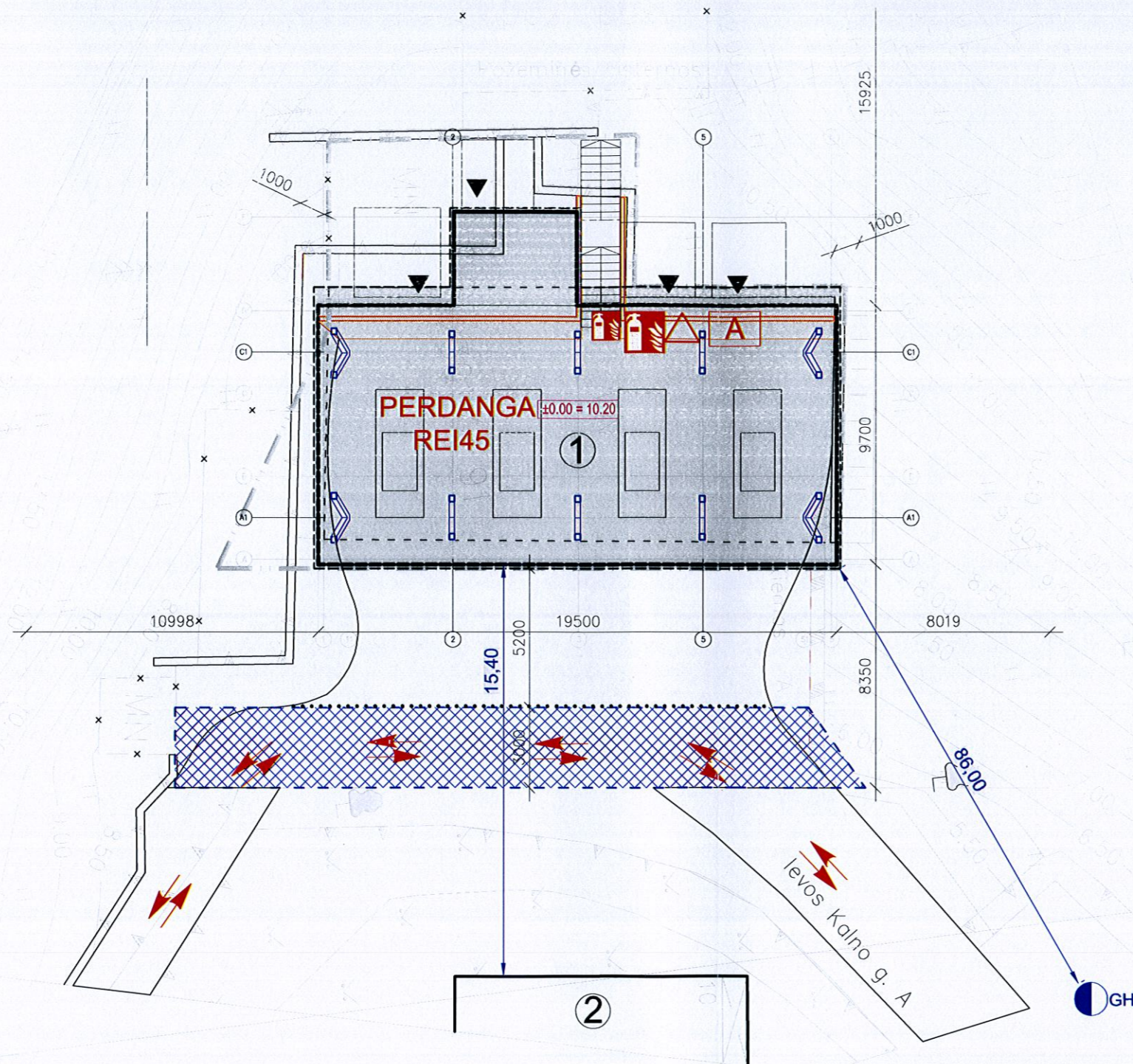
*Suderinta*  
 KNNP direkcijos  
 Kraštovarkos skyriaus  
 vedėja  
**Nijolė Piekienė**  
 2017-11-30

*Suderinta*  
**SUDERINTA**  
 Nacionalinės žemės ūkio tarnybos prie ŽŪM  
 Klaipėdos miesto ir Neringos skyriaus  
 vyriausiasis specialistas  
**Svajūnas Mačiulskis**  
 2017-11-30

Pastaba: Žemės sklypo ribos pažymetos pagal VI Registru centras duomenis

OBJEKTAS	Neringa, Ievos kalno g. 10A 2301/0004:0091		
KOORDINAČIU SISTEMA:	LKS-94	AUKŠČIU SISTEMA:	LAS07
M.Stalgio individuali veikla Nr. 674206	Kvalifikacijos pažymėjimo Nr. 1GKV-1261		
GEODEZININKAS	Mantas Stalgys	PARAŠAS	DATA 2016-07-18

ATESTATO NR.	DO ARCH IT ECTS		UAB DO ARCHITECTS PILIES G. 16 VILNIUS, LT-01403 WWW.DOARCHITECTS.LT	GAMYBOS, PRAMONĖS PASKIRTIES PASTATO - KATILINĖ (UN.NR. 2397-7000-6030), KITOS PASKIRTIES PASTATO - SIURBLINĖ (UN.NR. 2397-7000-6023), SANDĖLIAVIMO PASKIRTIES PASTATO - SANDELIO (UN.NR. 2397-7000-6019) IEVOS KALNO G. 10A, NERINGA, REKONSTRAVIMO IR KITŲ INŽINERINIŲ STATINIŲ - KIEMO STATINIŲ (UN.NR. 2397-7000-6040) GROVIMO PROJEKTAS.	LAPAS	LAPŲ
	A2046	P.V.				
	Arch.	Tomas Skripkiūnas	+370 612 70887	SKLYPO IEVOS KALNO G. 10A DETALIOJO PLANO STATYBOS RIBOS KOREKTŪRA	LAPAS	1
	Arch.	Džiugas Karalius				
	Arch.	Karolina Čiplytė				
	Arch.	Justas Pačiūsis				
ETAPAS	Užsakovas: UAB NORDANA			A046_TP	1	1
TP						



**EKSPLIKACIJA**

Zymėjimai	Pavadinimas
▶	PAGRINDINIS ĮEJIMAS
①	REKONSTRUOJAMAS PASTATAS SU PO PASTATU NUMATOMA 4 VIETŲ AUTOMOBILIŲ SAUGYKLA
②	ESAMAS PASTATAS
▭	REKONSTRUOJAMO PASTATO KONTŪRAS
▨	SERVITUTAS
x x	GRIAUNAMAMI AR DEMONTUOJAMI STATINIAI AR JŲ DALYS
☒	KILNOJAMAS 20 KG GESINTUVAS
☒	NEŠIOJAMAS 6 KG MILTELIŲ GESINTUVAS
⚠	LYNAS ARBA VILKTIS AUTOMOBILIAMS EVAKUOTI
A	NEDEGUS AUDEKLAS
↔	GAISRINIŲ AUTOMOBILIŲ JUDĖJIMO KELIAI
GH	ESAMAS POŽEMINIS GAISRINIS HIDRANTAS IEVOS KALNO GATVĖJE

*Pridėta*  
 Klaipėdos apskrities priešgaisrinės gelbėjimo valdybos  
 Valstybinės priešgaisrinės priežiūros skyriaus  
 Stabų priežiūros poskyrio vyresnioji inspektorė  
**Justė Bražienė**  
 2017-12-13 *J. Bražienė*

**PASTABOS:**

- Projektuojamas pastatas atitinka III atsparumo ugniai laipsnio reikalavimus. Atstumas iki artimiausio pastato - 15.40m.
- Išorės gaisrų gesinimui numatoma naudoti vieną esamą požeminį gaisrinį hidrantą, įrengtą UAB „Neringos vanduo“ I-mos kategorijos komunalinio vandentiekio tinkluose. Atstumas nuo gaisrinio hidranto, skaičiuojant jį pagal ugniagesių tiesiamą vandens liniją iki saugomo pastato perimetro tolimiausiojo taško numatomas ne didesnis kaip 200 m.

0	2017	Statybą leidžiančiam dokumentui SLD gauti (konkursui) ir statybai		
Laida	Data	Keitimų pavadinimas (priežastis)		
Atest.Nr.	<b>DO IT ARCH ECTS</b>	UAB DO ARCHITECTS PILIES G. 1B VILNIUS, LT-01403 WWW.DOARCHITECTS.LT		
A2046	PV	G. T. GYLYTĖ		2017
Atestato Nr.	<b>UAB "Priešgaisriniai sprendimai"</b>	UAB "Priešgaisriniai sprendimai" Turgaus a. 27, Klaipėda, tel. 8 46 246 647		
6138				
35543	PDV	G. STANKEVIČIUS		2017
27872	Proj.	Č. DAUKŠAS		2017
	Proj.	A. ŠNIUKAS		2017
LT	Užsakovas:	UAB "NORDANA"		
GAMYBOS, PRAMONĖS PASKIRTIES PASTATO - KATILINĖ (UN.NR. 2397-7000-6030), KITOS PASKIRTIES PASTATO - SIURBLINĖ (UN.NR. 2397-7000-6023), SANDĖLIAVIMO PASKIRTIES PASTATO - SANDĖLIO (UN.NR. 2397-7000-6019) IEVOS KALNO G. 10A, NERINGA, REKONSTRAVIMO IR KITŲ INŽINERINIŲ STATINIŲ - KIEMO STATINIŲ (UN.NR. 2397-7000-6040) GRIOVIMO PROJEKTAS.				Laida
SKLYPO PLANAS M1:500				0
A046_TP_GS.B-05				Lapas
				Lapų
				1
				1