



**Neringos savivaldybės teritorijos ir jos dalių bendrojo plano dalies, Nidos urbanistinės struktūros ir reglamentų dalies, reglamentinėje zonoje Nr. 12, koregavimas Nr. K-RJ-23-19-688**


**Situacijos schema, lapų išdėstymas**



## Sutartiniai ženklai

-  Galiojimo riba TPD
-  Numatomi parengti TPD

### Funkcinė zona

-  Kitos reikšmės

### Funkcinė zona

-  Miškų ir miškingų teritorijų zona
-  Ekosistemų apsaugos miškų zonos
-  Rekreacinių miškų zonos
-  Apsauginių miškų zonos
-  Ūkinių miškų zonos
-  Žemės ūkio teritorijų zona
-  Specializuotų ūkių ir žemės ūkio teritorijų zona
-  Rekreacinio naudojimo žemės ūkio teritorijos
-  Konservacinės teritorijos zona
-  Vandenų zona
-  Urbanizuotos ir numatomos urbanizuoti teritorijos zonos
-  Gyvenamoji zona
-  Ekstensyvaus užstatymo zona
-  Mažo užstatymo intensyvumo zona
-  Vidutinio užstatymo intensyvumo zona
-  Intensyvaus užstatymo zona
-  Centrų zona
-  Pagrindinio centro zona
-  Miesto dalies (rajonų) centro zona
-  Sodininkų bendrijų zona
-  Specializuotų kompleksų zona
-  Pramonės ir sandėliavimo zona
-  Inžinerinės infrastruktūros zona
-  Inžinerinės infrastruktūros koridorių zona
-  Bendro naudojimo erdvių, atskirųjų želdynų zona
-  Intensyviai naudojamų želdynų zona
-  Ekstensyviai naudojamų želdynų zona

### Žemėlapyje naudojamų duomenų autorių teisės



GDR10LT – Lietuvos Respublikos teritorijos M 1:10 000 georeferencinių erdvių duomenų rinkinys © Nacionalinė žemės tarnyba prie Žemės ūkio ministerijos  
ORT10LT – Lietuvos Respublikos teritorijos M 1:10 000 skaitmeninis rastrinis ortofotografinis žemėlapis © Nacionalinė žemės tarnyba prie Žemės ūkio ministerijos

**Neringos savivaldybės teritorijos ir jos dalių bendrojo plano dalies, Nidos**

1 Lapas. M 1:5000

