



Statytojas	Neringos savivaldybė Taikos g. 2, LT-93123, Neringa
Objektas	Miško kelio per Nidos girininkijos Kv. 116; 117;121 pritaikymo pėsčiųjų ir dviračių eismui, bei miško priešgaisrinei apsaugai rekonstrukcijos projektas
Statybos rūšis	Rekonstrukcija
Statinio kategorija	Nesudėtingasis statinys
Projekto etapas	Techninis darbo projektas
Projekto dalis	Projektiniai pasiūlymai
Žymuo	UP/202405-00-PP
Bylos laida	0
Išleidimo data	2024-10

p

Kvalifikacijos atestato Nr.	Pareigos	Parašas	Pavardė
2539	Statinio projekto vadovas		E. Kolakauskas
39221	Statinio projekto dalies vadovas		V. Kačerauskas

Laida	Dokumento pavadinimas	Lapų sk.	Lapo Nr.	Pastabos
0	Bylos dokumentų sudėties žiniaraštis	1	3	
0	Bendrieji statinio rodikliai	1	4	
0	Aiškinamasis raštas	7	5	
	<b>Pridedami dokumentai</b>			
	Projektinių pasiūlymų rengimo užduotis	2	12	
	VĮ „Valstybinė miškų urėdija“ raštas Dėl sutikimo projektuoti ir statyti miško kelią per nidos girininkijos kv. 116, 117, 121 pritaikytą pėsčiųjų ir dviračių eismui bei miško priešgaisrinei apsaugai	2	14	
	Projekto vadovo kvalifikacijos atestatas	1	16	
	Projekto dalies vadovo kvalifikacijos atestatas	1	17	
	Topografinis planas	1	18	
	<b>Brėžiniai</b>			
0	Objekto vietos planas, M 1:10 000	1	19	
0	Planas, M 1:500	6	20	
0	Skersiniai pjūviai, M 1:50	1	26	

## BENDRIEJI STATINIŲ RODIKLIAI

Pavadinimas	Mato vienetas	Kiekis	Pastabos
<b>I. SKLYPAS</b>			
1. sklypo plotas	m <sup>2</sup>		
2. sklypo užstatymo intensyvumas	%		
3. sklypo užstatymo tankumas	%		
<b>III SKYRIUS SUSISIEKIMO KOMUNIKACIJOS</b>			
<b>3. Laikinas privažiavimas prie Taikos g. 157.</b>			
3.1. kategorija		III <sub>v</sub>	
3.2. ilgis*	km	0.820	
3.3. važiuojamosios dalies plotis	m	3.5	
3.4. eismo juostų skaičius	vnt	1	
3.5. eismo juostos plotis	m	3.5	

\* Žvaigždute pažymėti rodikliai baigus statybą ir atlikus kadastrinius matavimus gali turėti neesminių nukrypimų.

Statinio projekto vadovas

Edmundas Kolakauskas, Atest. 2539

(vardas, pavardė, parašas, kvalifikacijos atestato arba pažymos Nr., data)

## 1. BENDRA INFORMACIJA

Projektinių pasiūlymų konstrukciniai sprendiniai atlikti pagal Lietuvos Respublikoje galiojančias statybinės normas ir taisykles. Statybinėms medžiagoms ir gaminiams, naudojamiems statyboje, taikomi galiojantys valstybiniai standartai bei europiniai EN standartai, kurių vartojimas yra įteisintas Lietuvos Respublikos atitinkamų žinybų.

Statinio projekto sprendiniai nepažeidžia trečiųjų asmenų interesų.

## 2. UŽSAKOVAS IR STATYTOJAS

Neringos savivaldybė, įm. Kodas 111101158, Taikos g. 2, Neringa, tel. 8(469) 52248.

Kontaktinis asmuo: Neringos savivaldybės administracijos Architektūros ir teritorijų planavimo skyriaus vedėjas

## 3. PROJEKTUOTOJAS

MB „Universalūs projektai, Tuskulėnų g. 38-42, LT-15166 Vilnius, tel. 8 617 14093.

Projekto vadovas - Edmundas Kolakauskas, tel. 8 698 04735, el. p. edmundasko@gmail.com, atestatas Nr. 2539

Statinio projekto dalies vadovas – Edmundas Kolakauskas, tel. 8 698 04735, el. p. edmundasko@gmail.com.

## 4. INFORMACIJA APIE OBJEKTĄ

**Projektuojama statinio paskirtis:** Susisiekimo komunikacijos - keliai;

**Statybos vieta:** Pervalka, Neringa.

**Statybos rūšis:** Rekonstravimas

**Statinio kategorija:** Nesudėtingas statinys

**Statinio projekto rūšis:** Projektiniai pasiūlymai



4.1. pav. Objekto situacijos schema (Pervalka, Neringa)

## 5. ESAMA SITUACIJA

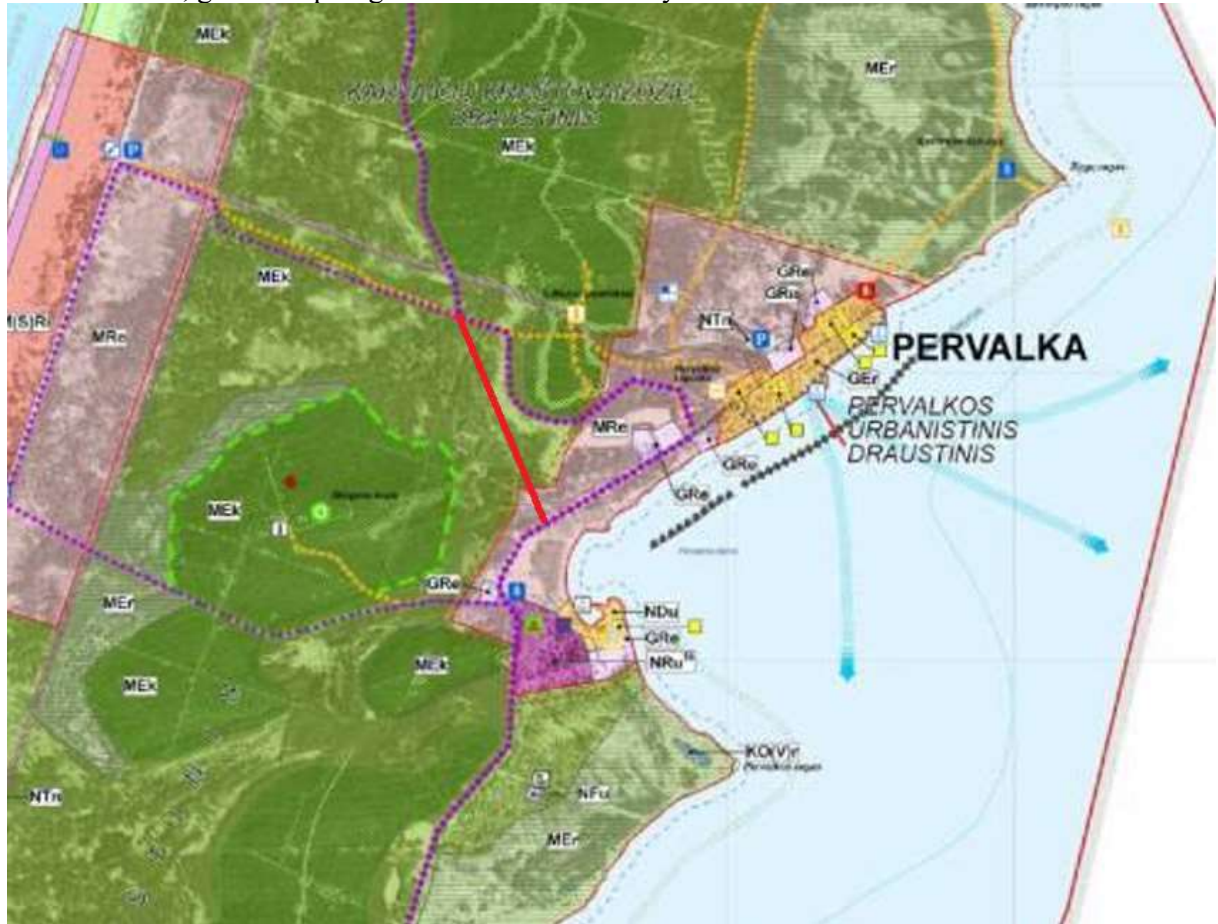
Esamas miško kelias yra apžėlęs žolėmis, jo vieta nėra aiški ir esamas kelias nėra pritaikytas pėsčiųjų ir dviračių eismui.



## 6. TERITORIJŲ PLANAVIMO DOKUMENTAI

### 6.1 KURŠIŲ NERIJOS NACIONALINIO PARKO TVARKYMO PLANAS

Remiantis Kuršių nerijos nacionalinio parko tvarkymo planu pirmas rekonstruojamas statinys patenka į urbanizuotos rekreacinės aplinkos kraštovaizdžio tvarkymo, išsaugančio ūkininkavimo kraštovaizdžio, griežtos apsaugos kraštovaizdžio tvarkymo zonas.



6.1. pav.. Ištrauka iš Kuršių nerijos nacionalinio parko tvarkymo planas

### 6.2 PERVALKOS SUSISIEKIMO INFRASTRUKTŪROS BENDRASIS PLANAS

Bendrasis planas nustato, kad Kuršių nerijos nacionalinio parko ir Neringos savivaldybės vienas iš vystymo interesų:

- Dviračių ir pėsčiųjų takų tinklo, kaip ekologiškiausios pažintinio turizmo infrastruktūros, kūrimas ir vystymas

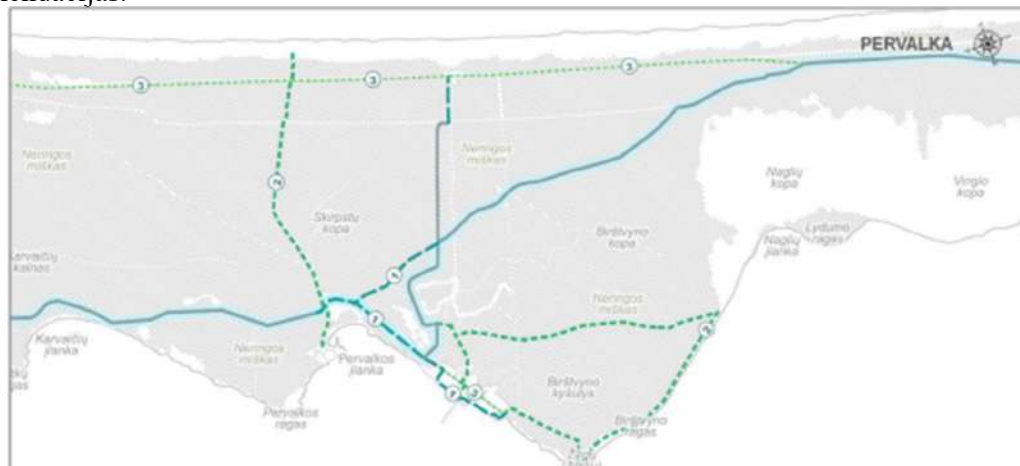


**6.2. pav..** Ištrauka iš Pervalkos susisiekimo infrastruktūros bendrojo plano

### **6.3 NERINGOS SAVIVALDYBĖS TERITORIJOS DARNAUS JUDUMO SPECIALUSIS PLANAS**

Remiantis specialiojo plano rekomendacijomis mažosios architektūros elementai turi būti pritaikyti prie urbanistinės bei gamtinės aplinkos. Rekomenduojama naudoti medinius elementus.

Pėsčiųjų ir dviračių trasoms būtina efektyvi informacinė sistema, leidžianti dviratininkui ar pėsčiajam orientuotis mieste ar gamtinėje teritorijoje, kurioje įrengtas takas. Rekonstruojami statiniai patenka į tarptautines „EuroVelo“ turistines trasas, todėl remiantis rekomendacijomis būtinas papildomas ženklvinimas pagal Jungtinių Tautų Europos ekonominės komisijos patvirtintas rekomendacijas.

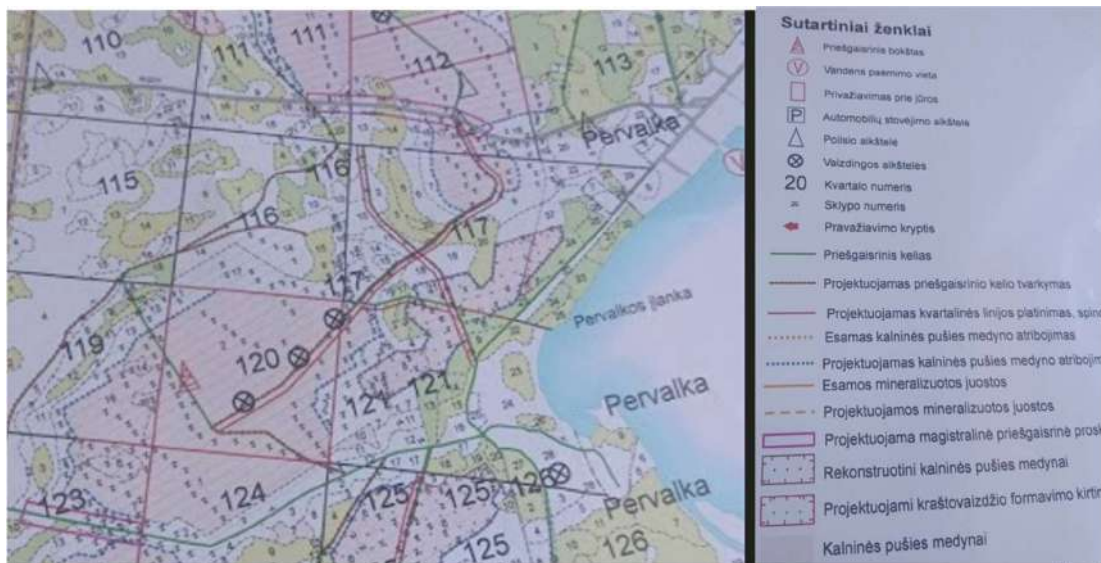


**6.3. pav..** Ištrauka iš Neringos savivaldybės teritorijos darnaus judumo specialaus plano



6.4. pav. „EuroVelo“ trasos ženklavimo pavyzdžiai

**6.4 KURŠIŲ NERIJOS NACIONALINIO PARKO MIŠKOTVARKOS PROJEKTAS 2022-2011 METAMS PRIEŠGAISRINĖS DALIS**

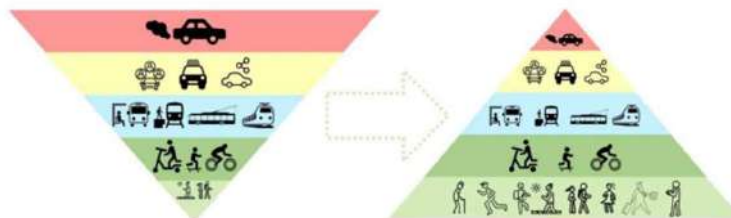


6.5. pav. „Ištrauka iš Kuršių Nerijos nacionalinio parko miškotvarkos projektas 2022-2011 metams priešgaisrinės dalis

**6.5 LIETUVOS RESPUBLIKOS BEDRASIS PLANAS**

Lietuvos Respublikos bendrajame plane iki 2030 metų yra numatyta siekti darnios kelionių struktūros vystymo, kai sudėtinės susisiekimo sistemos dalys prioritetizuojamos taip: kelionės pėsčiomis, bevariklėmis transporto priemonėmis ir kitais mikromobilumo sprendimais, viešuoju transportu, dalijimosi transporto priemonėmis, privačiu automobiliu.

Siekiant įgyvendinti Lietuvos Respublikos bendrojo plano siekius būtina sukurti tinkamą susisiekimo infrastruktūrą ir pėstiesiems ir dviratininkams.



6.6. pav. „Darnios kelionių struktūros grafinės išraiškos schema



## 7. PROJEKTINIAI SPRENDINIAI

Projektuojamo kelio trasa pritaikoma prie esamos situacijos bei parenkama taip, kad būtų kuo mažiau pažeista esama augmenija ir nebūtų kertami medžiai.

Projektuojamas takas yra 3,5 m bei įrėmintas gazoniniais bortais. Šalia bortų įrengiama 0,8 m gylio geomembrana apsauganti tako konstrukciją nuo šalia augančių medžių šaknų.

Dviratininkų patogumui, mumatomos krypčių rodyklės

Pagal KPT SDK 19 133 punktą dviračių ir pėsčiųjų takų konstrukcijos storis parenkamas nemažesnis nei 45 cm ir yra neskaičiuojamas.

Projektinė dangos konstrukcija:

- Asfalto viršutinis sluoksnis iš AC 11 VN -0,04 m
- Asfalto apatinis sluoksnis iš AC 22 PN -0,08 m
- Skaldos pagrindo sluoksnis iš nesurištojo mineralinių medžiagų mišinio 0/45 -0,25 m

## 8. POŽEMINĖS KOMUNIKACIJOS

Esamų požeminių komunikacijų išsaugojimas ir iškėlimas sprendžiamas kitu projektavimo etapu.

## 9. APLINKOS APSAUGA IR SAUGOMOS TERITORIJOS

Rekonstrukcija atliekama Kuršių nerijos nacionalinio parko, Karvaičių kraštovaizdžio draustinis ir NATURA-2000 ribose. Rekonstruojamas kelias į kultūros paveldo teritoriją nepatenka.

## 10. PROJEKTO RENGIMO IR PAGRINDINIAI NORMATYVINIAI STATYBOS TECHNINIAI DOKUMENTAI, BEI KOMPIUTERINĖS PROGRAMOS

### 10.1 Projekto rengimo dokumentai:

Dokumento indeksas	Pavadinimas	Pastabos
	Topografinis planas	
	Neringos miesto Bendrasis planas	



### 10.2 Kompiuterinės programos, kuriomis vadovaujantis parengta ši projekto dalis

Eil. Nr.	Gamintojas	Programos pavadinimas
1.		LibreCAD
2.	SoftMaker	FreeOffice

### 10.3 Normatyviniai statybos techniniai dokumentai:

STR 1.04.04:2017	Statinio projektavimas, projekto ekspertizė;
STR 1.06.01:2016	Statybos darbai. Statinio statybos priežiūra;
STR 2.01.01(1):2005	Esminis statinio reikalavimas. Mechaninis atsparumas ir pastovumas;
STR 2.01.01(3):1999	Esminiai statinio reikalavimai. Higiena, sveikata, aplinkos apsauga;
STR 2.01.01(4):2008	Esminis statinio reikalavimas „Naudojimo sauga“;
STR 2.01.01(5):2008	Esminis statinio reikalavimas „Apsauga nuo triukšmo“;
STR 2.01.07:2003	Pastatų vidaus ir išorės aplinkos apsauga nuo triukšmo;
STR 2.03.01:2019	Statinių prieinamumas;

KPT SDK 19	Automobilių kelių standartizuotų dangų konstrukcijų projektavimo taisyklės;
ĮT ŽS 17	Automobilių kelių žemės darbų atlikimo ir žemės sankasos įrengimo taisyklės;
ĮT SBR 19	Automobilių kelių dangos konstrukcijos sluoksnių be rišiklių įrengimo taisyklės;
ĮT ASFALTAS 08	Automobilių kelių dangos konstrukcijos asfalto sluoksnių įrengimo taisyklės;
ĮT SS 17	Automobilių kelių dangų siūlių, panaudojant sandariklius, įrengimo taisyklės;
TRA BITUMAS 08/14	Automobilių kelių bitumų ir polimerais modifikuotų bitumų techninių reikalavimų aprašas;
TRA UŽPILDAI 19	Automobilių kelių užpildų techninių reikalavimų aprašas;
TRA SRB 19	Automobilių kelių nesurištųjų mišinių ir gruntų, naudojamų sluoksniams be rišiklių, techninių reikalavimų aprašas;
R PDTP 12	Pėsčiųjų ir dviračių takų projektavimo rekomendacijos;

0	2024.10	Projektiniai pasiūlymai		
LAIDA	DATA	LAIDOS STATUSAS. KEITIMO PRIEŽASTIS (JEI TAIKOMA)		
Projektuotojas	Kvalifikaciją patvirtinančio dokumento Nr.	Pareigos	Vardas, pavardė	Parašas
	2539	SPV	Edmundas Kolakauskas	
	39921	SPDV	Valentas Kačerauskas	

## PROJEKTAVIMO UŽDUOTIS

### I. BENDRA INFORMACIJA

1. STATYTOJAS (UŽSAKOVAS)	Neringos savivaldybė, įm. kodas 111101158, Taikos g. 2, Neringa, tel.8 (4 69) 52 248. Kontaktinis asmuo: Administracijos direktorius,
2. STATINIO PROJEKTO PAVADINIMAS	Miško kelio per Nidos girininkijos Kv. 116; 117; 121 pritaikymo pėsčiųjų ir dviračių eismui, bei miško priešgaisrinei apsaugai rekonstrukcijos projektas
3. STATINIO ADRESAS	Neringos sav.
4. STATINIO NAUDOJIMO PASKIRTIS	Inžineriniai statiniai (susisiekimo komunikacijos), keliai (STR 1.01.03:2017 „Statinių klasifikavimas“).
6. STATYBOS RŪŠIS	Rekonstravimas.
7. STATINIO KATEGORIJA	Nesudėtingasis statinys (II grupės). Tako plotis 3,5 m.
8. STATINIO PROJEKTO RENGIMO ETAPAS	Projektiniai pasiūlymai Techninis darbo projektas.
9. LĖŠŲ POBŪDIS	SB.

Projektuojant vadovautis šiais dokumentais:

*Lietuvos Respublikos Kelių įstatymas;*

*Lietuvos Respublikos Aplinkos apsaugos įstatymas;*

*STR 2.06.04:2014 „Gatvės ir vietinės reikšmės keliai“;*

*STR 1.04.04:2017 „Statinio projektavimas, projekto ekspertizė“;*

*STR 1.01.08:2002 „Statinio statybos rūšys“;*

*STR 1.01.03:2017 „Statinių klasifikavimas“;*

*KPTSDK 19 „Automobilių kelių standartizuotų dangų konstrukcijų projektavimo taisyklės“;*

*IT ASFALTAS 08 „Automobilių kelių dangos konstrukcijos asfalto sluoksnių įrengimo taisyklės“;*

*IT ŽS 17 „Automobilių kelių žemės darbų atlikimo ir žemės sankasos įrengimo taisyklės“;*

*IT SBR 19 „Automobilių kelių dangos konstrukcijos sluoksnių be rišiklių įrengimo taisyklės“;*

*IT VŽ 14 „Automobilių kelių vertikaliųjų kelio ženklų įrengimo taisyklės“*

*PJT KŽA 08 „Kelio ženklų atramų parinkimo, projektavimo ir įrengimo taisyklės“;*

*IT ISEP 10 „Inžinerinių saugaus eismo priemonių projektavimo ir naudojimo rekomendacijos“;  
Kelio ženklų įrengimo ir vertikaliojo ženklinimo taisyklės;  
Kelių horizontaliojo ženklinimo taisyklės;*

Be šių standartų gali būti taikomi ir kiti juos atitinkantys lygiaverčiai standartai ir kiti normatyviniai dokumentai.

PARUOŠĖ:

Architektūros ir teritorijų planavimo  
skyriaus vedėjo pavaduotoja

SUDERINTA

Architektūros ir teritorijų planavimo  
skyriaus vedėjas

**VALSTYBĖS ĮMONĖ VALSTYBINIŲ MIŠKŲ URĖDIJA**Neringos savivaldybės  
administracijai2024-10- Nr.  
į 2024-09-04 Nr. V15-2508**DĖL SUTIKIMO PROJEKTUOTI IR STATYTI MIŠKO KELIĄ PER NIDOS GIRININKIJOS KV. 116, 117, 121 PRITAIKYTĄ PĖSČIŪJŲ IR DVIRAČIŪ EISMUI BEI MIŠKO PRIEŠGAISRINEI APSAUGAI**

Valstybės įmonė Valstybinių miškų urėdija (toliau – Miškų urėdija) išnagrinėjo Neringos savivaldybės administracijos 2024-09-04 raštą Nr. V15-2508 „Dėl sutikimo projektuoti ir statyti miško kelią per Nidos girininkijos kv. 116, 117, 121 pritaikytą pėsčiųjų ir dviračių eismui bei miško priešgaisrinei apsaugai“ (toliau – raštas). Rašte prašoma sutikimo projektuoti ir rekonstruoti miško kelio atkarpą nuo koordinuoto taško 6146195;315083 iki koordinuoto taško 6145428;315298 pritaikant dviračių ir pėsčiųjų eismui bei miško priešgaisrinei apsaugai ir, esant poreikiui – privažiavimui.

Lietuvos Respublikos miškų įstatymo 10<sup>2</sup> straipsnio nuostatos, kuriose nustatyta, kad miško žemėje galima tiesti inžinerinius tinklus (įskaitant laikomus kilnojamaisiais daiktais), nepaverčiant šios miško žemės kitomis naudmenomis ir jei tai nedaro esminės įtakos miško ekosistemai. Minėto straipsnio 3 punkte nustatyta, kad dviračių ir pėsčiųjų takai laikomi nedarančiais esminės įtakos miško ekosistemai, jei įrengiami IIB, III ar IV grupių miškuose nevykdant miško kirtimo arba įrengiami šių grupių miškuose medynų neapaugusioje miško žemėje.

Informuojame, kad Kretingos regioninio padalinio Nidos girininkijos 121 kvartale esamas miško kelias nėra pažymėtas Miškų kadastre. Miškų urėdija inicijuos miško kelio pažymėjimą Miškų kadastre ir neprieštaraus, kad Neringos savivaldybės administracija keliui rengtų remonto projektą. Parengtas kelio projektas turi būti suderintas su Miškų urėdija.

Taip pat informuojame, kad prieš remontuojant kelią turi būti pasirašytas susitarimas tarp Neringos savivaldybės administracijos ir Miškų urėdijos dėl kelio priežiūros ir tvarkymo.

Šis atsakymas Jūsų pasirinkimu per 1 (vieną) mėnesį nuo jo gavimo gali būti skundžiamas valstybės įmonei Valstybinių miškų urėdijai (adresas – Savanorių pr. 176, 03154 Vilnius) Lietuvos Respublikos viešojo administravimo įstatymo (toliau – VAĮ) ir Asmenų prašymų ir skundų nagrinėjimo viešojo administravimo subjektuose taisyklių, patvirtintų Lietuvos Respublikos Vyriausybės 2007 m. rugpjūčio 22 nutarimu Nr. 875 „Dėl Asmenų prašymų ir skundų nagrinėjimo viešojo administravimo subjektuose taisyklių patvirtinimo“ (toliau – Taisyklės), nustatyta tvarka, arba aukštesniam pagal pavaldumą viešojo administravimo subjektui – Lietuvos Respublikos aplinkos ministerijai (adresas – A. Jakšto g. 4, 01105 Vilnius) VAĮ ir Taisyklių nustatyta tvarka, arba Lietuvos administracinių ginčų komisijai (adresas – Vilniaus g. 27, 01402 Vilnius) Lietuvos Respublikos ikiteisminio administracinių ginčų nagrinėjimo tvarkos įstatymo nustatyta tvarka, arba Regionų administraciniam teismui (skundas (prašymas, pareiškimas) teismui paduodamas bet kuriuose teismo rūmuose, kurių adresai skelbiami viešai interneto svetainėje <https://administracinis.teismas.lt/struktura-ir-kontaktine-informacija/kaip-mus-rasti/136>) Lietuvos Respublikos administracinių bylų teisenos įstatymo nustatyta tvarka.

Miškininkystės direktorius

DETALŪS METADUOMENYS	
Dokumento sudarytojas (-ai)	VĮ Valstybinių miškų urėdija
Dokumento pavadinimas (antraštė)	DĖL MIŠKO KELIO PROJEKTAVIMO PER NIDOS GIRININKIJOS KV. 116, 117, 121 PRITAIKYTĄ PĖSČIŪJŲ IR DVIRAČIŲ EISMUI BEI MIŠKO PRIEŠGAISRINEI APSAUGAI
Dokumento registracijos data ir numeris	2024-10-03 Nr. 77-S-14803-2024
Dokumento gavimo data ir dokumento gavimo registracijos numeris	-
Dokumento adresatas (-ai)	Neringos savivaldybės administracija
Dokumento specifikacijos identifikavimo žymuo	ADOC-V1.0
Parašo paskirtis	Pasirašymas
Parašą sukūrusio asmens vardas, pavardė ir pareigos	- . . . . . irektorius
Parašo sukūrimo data ir laikas	2024-10-03 19:10
Parašo formatas	Trumpalaikio galiojimo (XAdES-T)
Laiko žymoje nurodytas laikas	2024-10-03 19:10
Informacija apie sertifikavimo paslaugų teikėją	EID-SK 2016
Sertifikato galiojimo laikas	2023-05-18 12:39 - 2028-05-16 23:59
Informacija apie būdus, naudotus metaduomenų vientisumui užtikrinti	-
Pagrindinio dokumento priedų skaičius	0
Pagrindinio dokumento pridedamų dokumentų skaičius	0
Programinės įrangos, kuria naudojantis sudarytas elektroninis dokumentas, pavadinimas	Elpako v.20241003.2
Informacija apie elektroninio dokumento ir elektroninio (-ių) parašo (-ų) tikrinimą (tikrinimo data)	Tikrinant dokumentą nenustatyta jokių klaidų (2024-10-07)
Elektroninio dokumento nuorašo atspausdinimo data ir ją atspausdinęs darbuotojas	2024-10-07 n
Paieškos nuoroda	-
Papildomi metaduomenys	-



STATYBOS PRODUKCIJOS  
SERTIFIKAVIMO CENTRAS

Valstybės įmonė Statybos produkcijos sertifikavimo centras, įmonės kodas 110068926, Linkmenų g. 28, LT-08217 Vilnius

# KVALIFIKACIJOS ATESTATAS

Nr.2539

**Edmundas Kolakauskas**

Suteikta teisė eiti ypatingojo statinio projekto vadovo ir ypatingojo statinio projekto vykdymo priežiūros vadovo pareigas.

Statiniai: susisiekimo komunikacijos (keliai, gatvės, oro uosto statiniai, kiti transporto statiniai), taip pat minėti statiniai, esantys kultūros paveldo objekto teritorijoje, jo apsaugos zonoje, kultūros paveldo vietovėje.

20941

Išduotas 2018 m. gegužės 30 d.

Pirmą kartą išduotas 1998 m. sausio 16 d.

Kvalifikacijos atestatų registras skelbiamas [www.spsc.lt](http://www.spsc.lt)



STATYBOS PRODUKCIJOS  
SERTIFIKAVIMO CENTRAS

Valstybės įmonė Statybos produkcijos sertifikavimo centras, įmonės kodas 110068926, Linkmenų g. 28, LT-08217 Vilnius

# KVALIFIKACIJOS ATESTATAS

Nr.39921

**Valentas Kačerauskas**

Suteikta teisė eiti ypatingojo statinio projekto dalies vadovo ir ypatingojo statinio projekto dalies vykdymo priežiūros vadovo pareigas.

Statiniai: susisiekimo komunikacijos (keliai, gatvės, kiti transporto statiniai).  
Projekto dalys: susisiekimo, pasirengimo statybai ir statybos darbų organizavimo, statybos skaičiuojamosios kainos nustatymo.



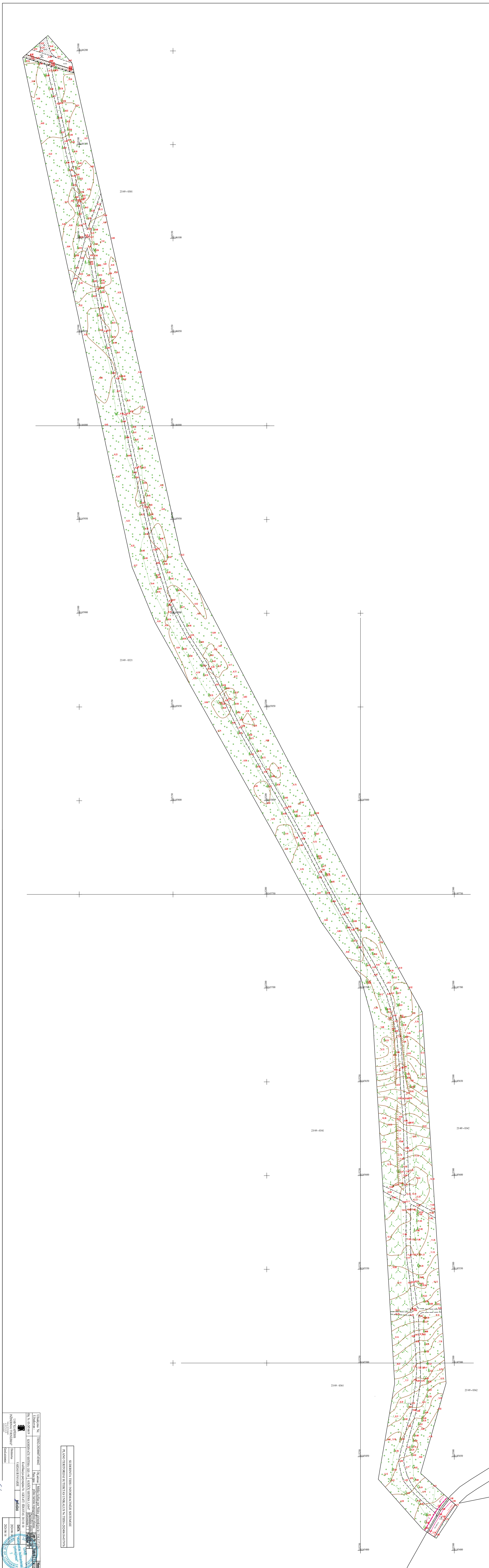
25634

Išduotas 2020 m. rugsėjo 18 d.

Pirmą kartą išduotas 2020 m. rugsėjo 18 d.

Kvalifikacijos atestatų registras skelbiamas [www.spsc.lt](http://www.spsc.lt)







NO. SKRIPSI	NO. SKRIPSI
NO. SKRIPSI	NO. SKRIPSI
NO. SKRIPSI	NO. SKRIPSI
NO. SKRIPSI	NO. SKRIPSI
NO. SKRIPSI	NO. SKRIPSI
NO. SKRIPSI	NO. SKRIPSI
NO. SKRIPSI	NO. SKRIPSI
NO. SKRIPSI	NO. SKRIPSI
NO. SKRIPSI	NO. SKRIPSI
NO. SKRIPSI	NO. SKRIPSI
NO. SKRIPSI	NO. SKRIPSI

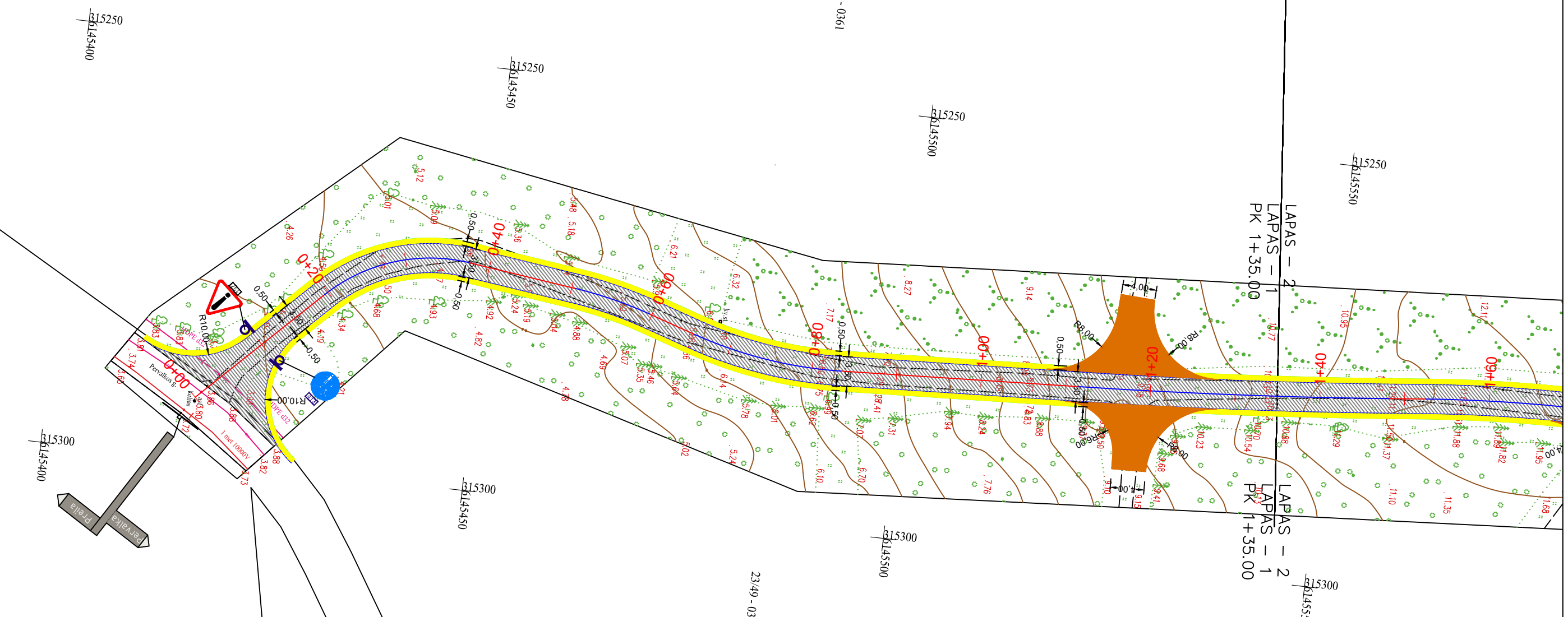
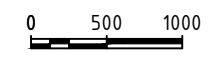
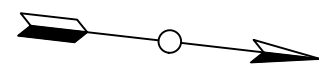
REKAM-REKAM PERENCANAAN DAN KONSTRUKSI  
 DIVISI PERENCANAAN DAN KONSTRUKSI  
 DIREKTORAT JALAN  
 DEPARTEMEN PERENCANAAN DAN KONSTRUKSI  
 KEMENTERIAN TRANSPORTASI DAN INFRASTRUKTUR  
 REPUBLIK INDONESIA



## SUTARTINIAI PAŽYMĖJIMAI

 Projektuojamas pėsčiųjų ir dviračių takas

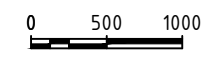
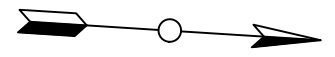
0	2024-10	Statybos leidimui, konkursui, statybai		
LAIDA	DATA	LAIDOS STATUSAS. KEITIMO PRIEŽASTIS (JEI TAIKOMA)		
KVAL. PATV. DOK. NR.			STATINIO PROJEKTO PAVADINIMAS	
			Miško kelio per Nidos girininkijos Kv. 116; 117;121 pritaikymo pėsčiųjų ir dviračių eismui, bei miško priešgaisrinei apsaugai rekonstrukcijos projektas.	
2539	SPV	E. Kolakauskas	STATINIO NUMERIS IR PAVADINIMAS	
39921	SPDV	V.Kačerauskas	Miško kelio per Nidos girininkijos Kv. 116; 117;121 pritaikymo pėsčiųjų ir dviračių eismui, bei miško priešgaisrinei apsaugai rekonstrukcijos projektas.	
			DOKUMENTO PAVADINIMAS	LAIDA
			Objekto vietos schema , M 1:10 000	0
LT	STATYTOJAS IR (ARBA) UŽSAKOVAS		DOKUMENTO ŽYMUO	LAPAS
	Neringos savivaldybė Taikos g. 2, LT-93123, Neringa		UP/202405-00-PP-B-01	LAPŲ
				1
				1



- SUTARTINIAI ŽYMĖJIMAI:
- - Kelkraščio kraštas
  - - Gazoninis bortas
  - Danga iš asfalto
  - Kelkraštis
  - Žvyro danga nuovažbse
  - Stalas, suolai, šiukšlinė, dviračio laikikliai

0	2024-10	STATYBAI			
LAIDA	DATA	LAIDOS STATUSAS. KEITIMO PRIEŽASTIS (JEI TAIKOMA)			
KVAL. PATV. DOK. NR.			STATINIO PROJEKTO PAVADINIMAS Miško kelio per Nidos girininkijos Kv. 116; 117;121 pritaikymo pėsčiųjų ir dviračių eismui, bei miško priešgaisrinei apsaugai rekonstrukcijos projekto projektiniai pasiūlymai		
2539	SPV	E. Kolakauskas	STATINIO NUMERIS IR PAVADINIMAS Miško kelio per Nidos girininkijos Kv. 116; 117;121 pritaikymo pėsčiųjų ir dviračių eismui, bei miško priešgaisrinei apsaugai		
39921	SPDV	V.Kačerauskas			
			DOKUMENTO PAVADINIMAS Kelio planas , M 1:500	LAIDA 0	
LT	STATYTOJAS IR (ARBA) UŽSAKOVAS Neringos savivaldybės administracija Taikos g. 2, Neringa		DOKUMENTO ŽYMUO UP/202405-00-PP-S.B-01	LAPAS 1	LAPŲ 6

15200  
15200



23/49 - 0341

15250  
15250

LAPAS - 3  
LAPAS - 2  
PK 2+70.00

15250  
15250

15250  
15250

15250  
15250

LAPAS - 2  
LAPAS - 1  
PK 1+35.00

15300  
15300

LAPAS - 3  
LAPAS - 2  
PK 2+70.00

15300  
15300







15300  
15300

15300  
15300

LAPAS - 2  
LAPAS - 1  
PK 1+35.00

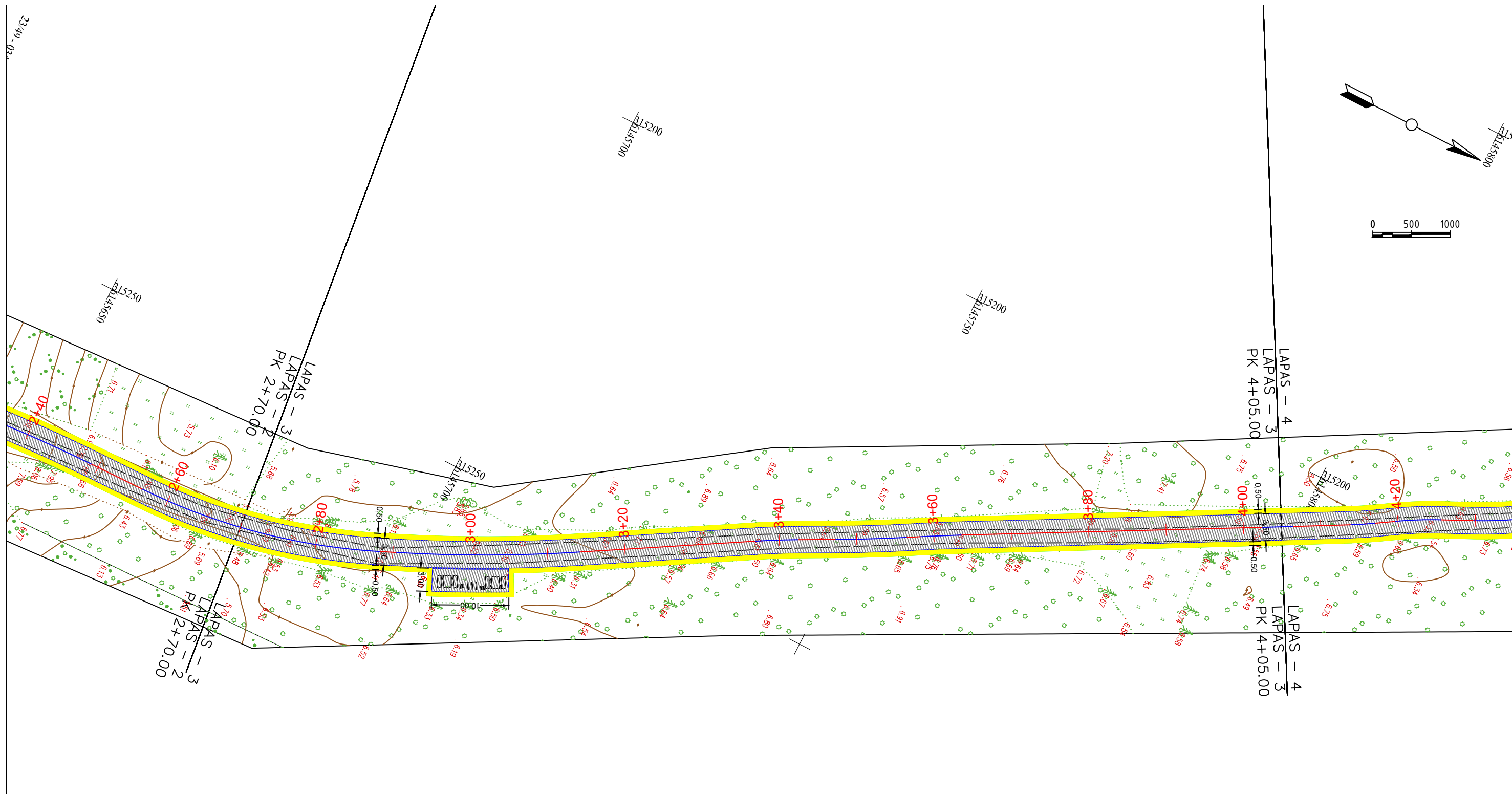
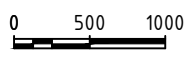
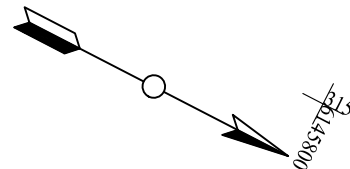
23/49 - 0342

SUTARTINIAI ŽYMĖJIMAI:

-  - Kelkraščio kraštas
-  - Gazoninis bortas
-  - Danga iš asfalto
-  - Kelkraštis
-  - Žvyro danga nuvažose
-  - Stalas, suolai, šiukšlinė, dviračio laikikliai

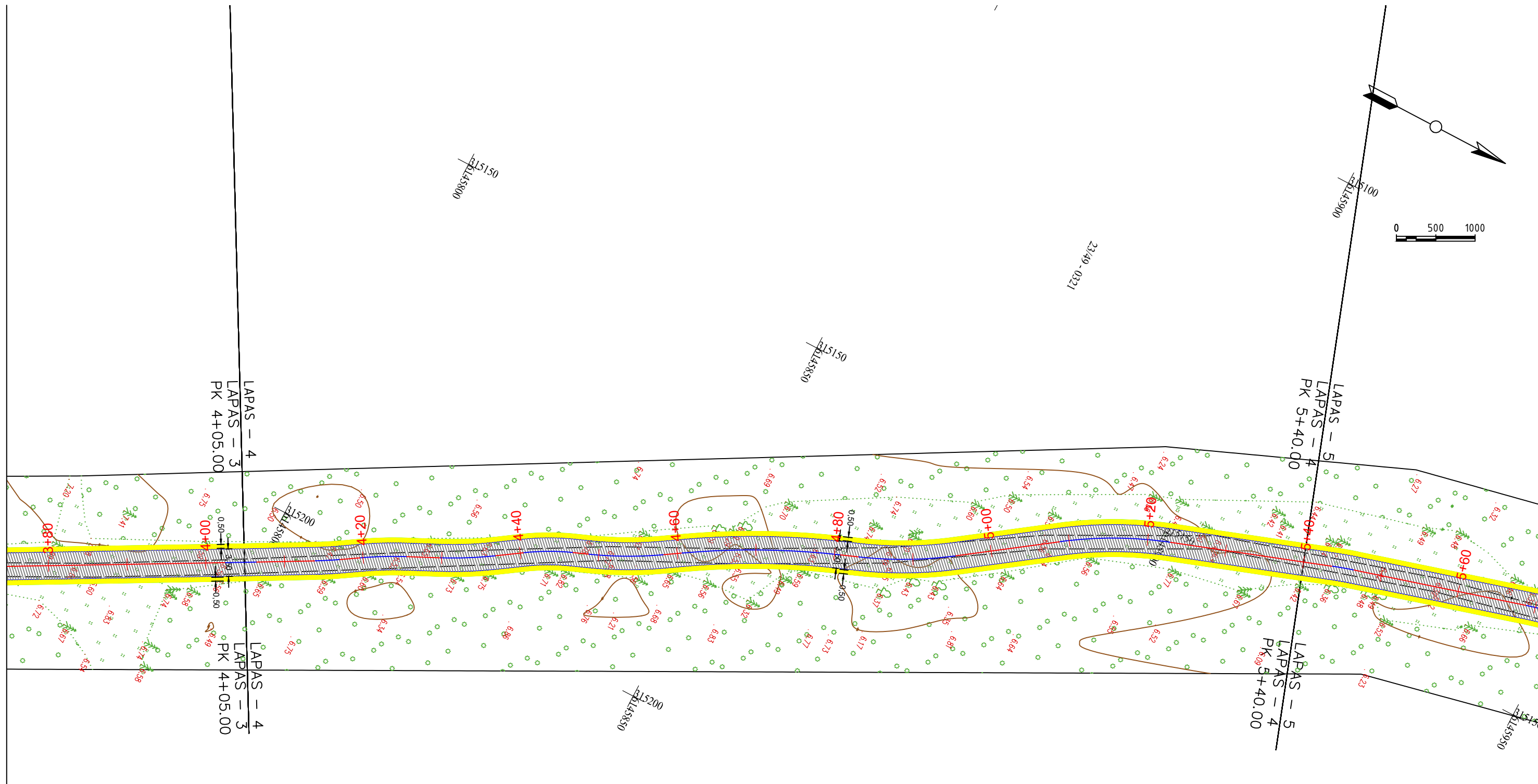
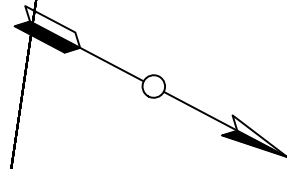
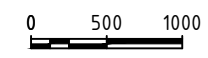
LAPAS	LAPŲ	LAIDA
2	6	0

UP/202405-00-PP-S.B-01



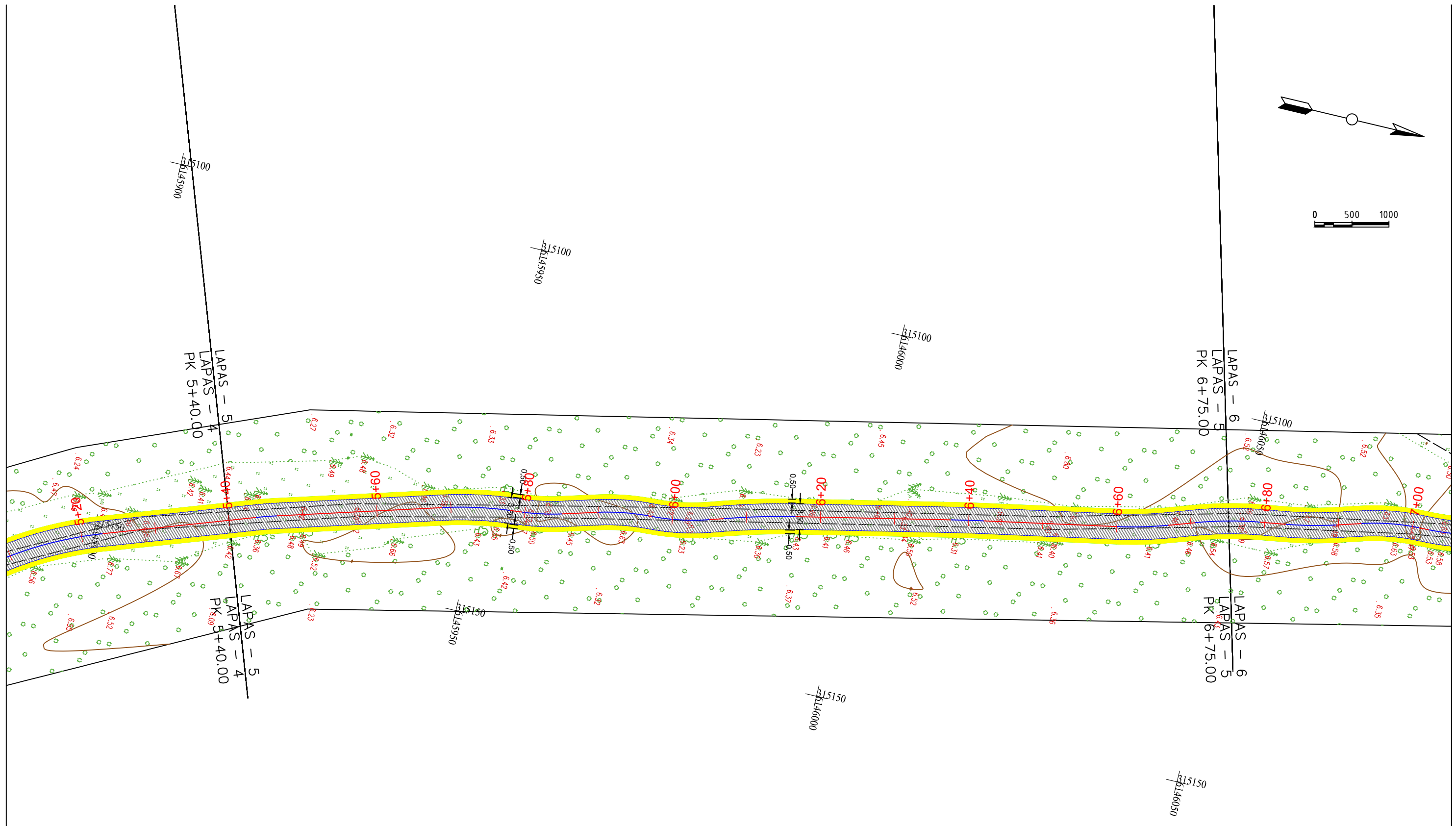
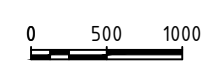
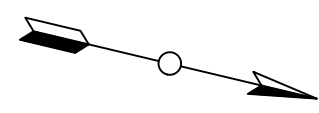
- SUTARTINIAI ŽYMĖJIMAI:**
- - Kelkraščio kraštas
  - - Gazoninis bortas
  - Danga iš asfalto
  - Kelkraštis
  - Žvyro danga nuvažose
  - Stalas, suolai, šiukšlinė, dviračio laikikliai

UP/202405-00-PP-S.B-01	LAPAS	LAPŲ	LAIDA
	3	6	0




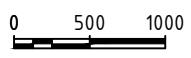
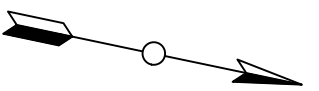
- SUTARTINIAI ŽYMĖJIMAI:
- - Kelkraščio kraštas
  - - Gazoninis bortas
  - Danga iš asfalto
  - Kelkraštis
  - Žvyro danga nuovažose
  - Stalas, suolai, šiukšlinė, dviračio laikikliai

UP/202405-00-PP-S.B-01	LAPAS	LAPŲ	LAIDA
	4	6	0



- SUTARTINIAI ŽYMĖJIMAI:
- - Kelkraščio kraštas
  - - Gazoninis bortas
  - Danga iš asfalto
  - Kelkraštis
  - Žvyro danga nuvažose
  - Stalas, suolai, šiukšlinė, dviračio laikikliai

UP/202405-00-PP-S.B-01	LAPAS	LAPŲ	LAIDA
	5	6	0



LAPAS – 6  
LAPAS – 5  
PK 6+75.00

LAPAS – 6  
LAPAS – 5  
PK 6+75.00

00091919  
00091919

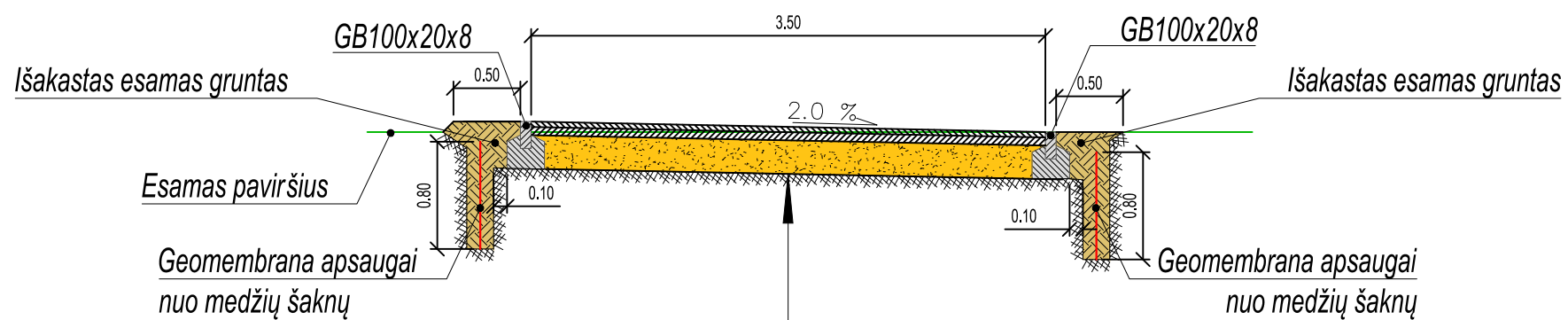
00091919  
00091919

23/49 - 0301

- SUTARTINIAI ŽYMĖJIMAI:
- Kelkraščio kraštas
  - Gazoninis bortas
  - Danga iš asfalto
  - Kelkraštis
  - Žvyro danga nuvažose
  - Stalas, suolai, šiukšlinė, dviračio laikikliai

UP/202405-00-PP-S.B-01	LAPAS	LAPŲ	LAIDA
	6	6	0





Asfalto viršutinis sluoksnis iš AC 11 VN	-0,04 m
Asfalto apatinis sluoksnis iš AC 22 PN	-0,08 m
Skaldos pagrindo sluoksnis iš nesurištojo mineralinių medžiagų mišinio 0/45	-0,25 m
Esamas F1 klasės gruntas	

0	2024-10	STATYBAI	
LAIDA	DATA	LAIDOS STATUSAS. KEITIMO PRIEŽASTIS (JEI TAIKOMA)	
KVAL. PATV. DOK. NR.			STATINIO PROJEKTO PAVADINIMAS Miško kelio per Nidos girininkijos Kv. 116; 117; 121 pritaikymo pėsčiųjų ir dviračių eismui, bei miško priešgaisrinei apsaugai rekonstrukcijos projekto projektiniai pasiūlymai
			STATINIO NUMERIS IR PAVADINIMAS Miško kelio per Nidos girininkijos Kv. 116; 117; 121 pritaikymo pėsčiųjų ir dviračių eismui, bei miško priešgaisrinei apsaugai
2539	SPV	E. Kolakauskas	
39921	SPDV	V. Kačerauskas	
			DOKUMENTO PAVADINIMAS
			Skersinis profilis , M 1:50
			LAIDA
			0
LT	STATYTOJAS IR (ARBA) UŽSAKOVAS Neringos savivaldybės administracija Taikos g. 2, Neringa		DOKUMENTO ŽYMUO UP/202405-00-PP-S.B-03
			LAPAS
			LAPŲ
			1
			6